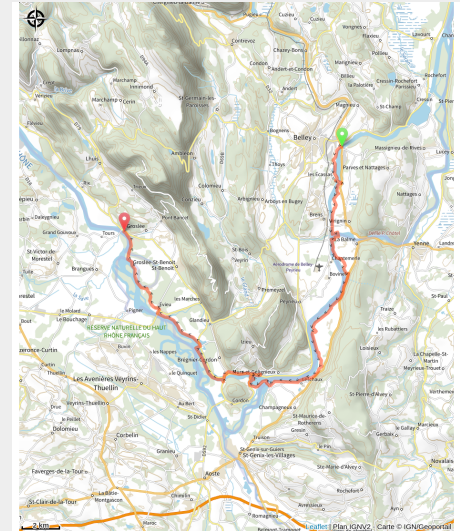


# ViaRhôna à vélo - Étape 06 - Belley > Groslée

Ain - Belley



Pique-nique en famille à Belley sur ViaRhôna (Christian Martelet / Auvergne-Rhône-Alpes Tourisme)



*ViaRhôna, de Belley à Groslée par St-Genix-sur-Guiers. Cette étape de ViaRhôna chemine à travers le Bugey entre Rhône majestueux, massif du Grand Colombier et marais de Lavours.*

Plus au sud, de la plaine du Haut-Rhône à la montagne, en passant par le vignoble, le Pays de Lhuis et Izieu propose des paysages variés, baignés d'une lumière appréciée des amoureux de la nature. Voies vertes et routes aménagées pour cette étape. La passerelle de Virignin, maintenant en service, évite un petit détour et permet de passer au-dessus du Rhône de l'Ain à la Savoie en toute sécurité. Voies vertes et routes balisées le long du Rhône. Belles voies vertes de Belley à Virignin et de La Balme à Groslée, idéales pour des balades à vélo en famille. Liaison : Vers Genix-sur-Guiers, balisée et aménagée ViaRhôna au Barrage de Brégnier Cordon (Gélignieux).

### Infos pratiques

---

Pratique : Route

---

Durée : 2 h 39

---

Longueur : 36.7 km

---

Dénivelé positif : 216 m

---

Difficulté : Niveau vert - Facile

---

Type : Traversée

# Itinéraire

**Départ** : Belley

**Balisage** : Sports cyclistes Véloroute

**Communes** : 1. Belley

2. Virignin

3. Brens

4. La Balme

5. Champagneux

6. Murs-et-Gélignieux

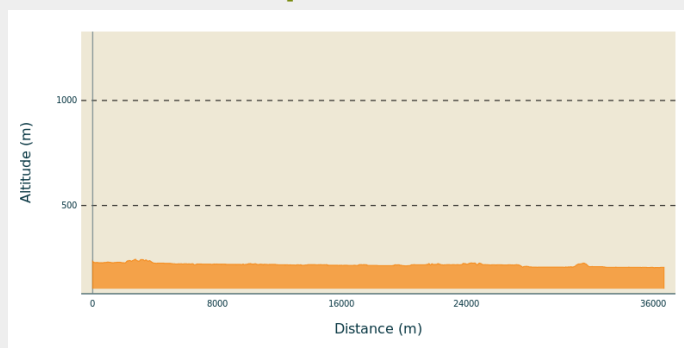
7. Izieu

8. Brégnier-Cordon

9. Groslée-Saint-Benoit

10. Brangues

## Profil altimétrique



Altitude min 204 m Altitude max 244 m

Selon les territoires traversés, vous pourrez trouver différents types de panneaux de signalisation comportant le logo de ViaRhôna accompagné de son identifiant EuroVelo 17.

**Praticable** : toute l'année.

Sous réserve de conditions météo favorables.

## Services pour les cyclistes

Près de 130 hébergements (campings, hôtels, gîtes, chambres d'hôtes) Accueil Vélo se situent à moins de 5 km de l'itinéraire et vous garantissent des services de qualité comme un garage fermé pour votre vélo par exemple. Il est fortement recommandé de réserver en avance vos hébergements surtout dans les zones touristiques.

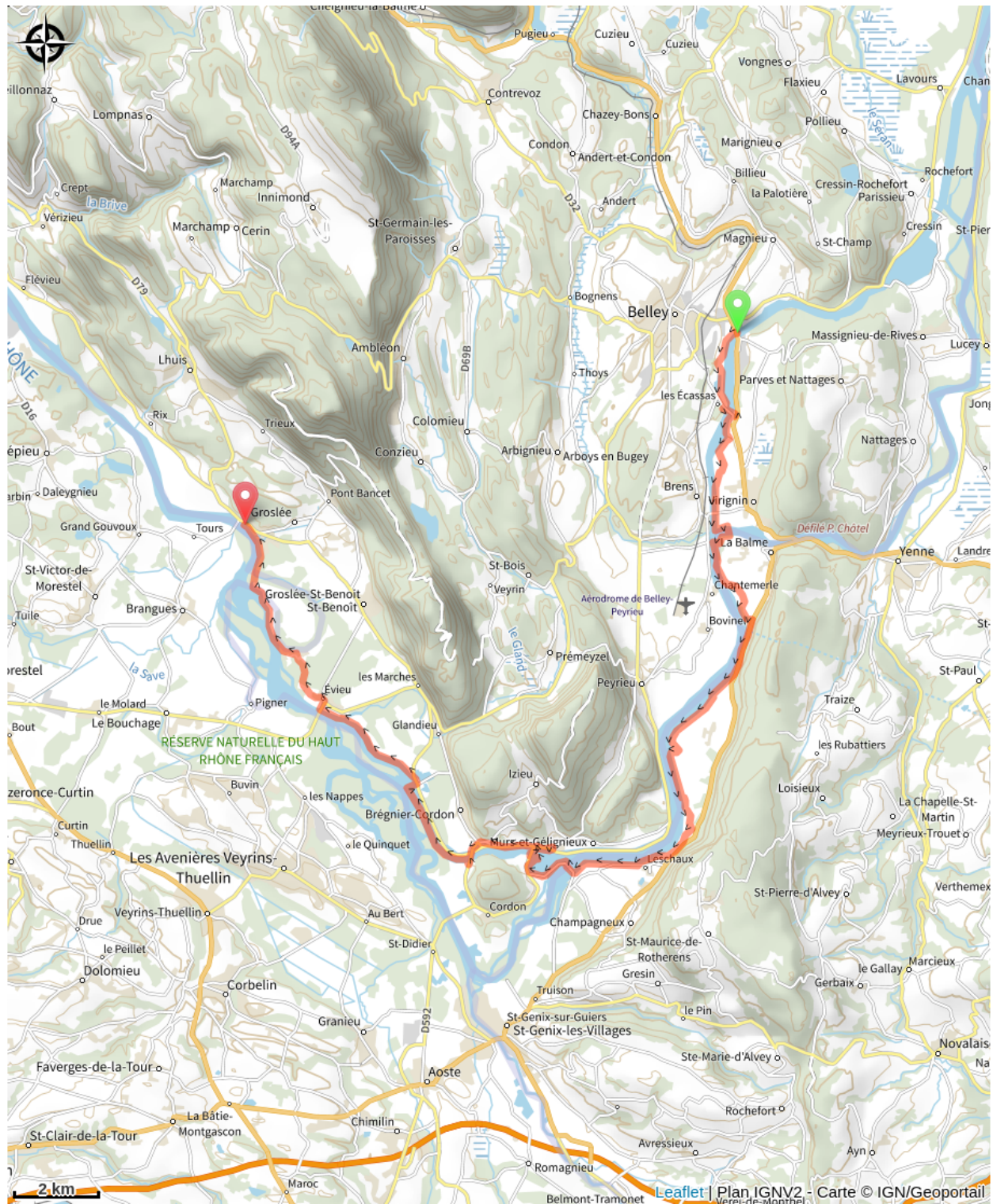
**Site web (URL)** : <https://www.viarhona.com/itineraires/6-viarhona-de-belley-a-groslee-par-st-genix-sur-guiers>

**Téléphone** : [04 26 73 31 59](tel:0426733159)

**Mél** : [info@auvergnerhonealpes-tourisme.com](mailto:info@auvergnerhonealpes-tourisme.com)



# Sur votre chemin...



# Toutes les infos pratiques

## **Au bord de l'eau**

## **En plein air**

## **Rivière ou fleuve à moins de 300 m**

## **Recommandations**

Il est possible de voyager avec un animal transporté dans un aménagement de bagages. Mais s'il est tentant d'envisager faire courir son chien près du vélo, ce ne sera pas possible partout : il devra souvent être tenu en laisse et impérativement transporté sur les portions d'itinéraire en voie partagée avec la circulation automobile. Les chiens peuvent être interdits sur certaines pistes cyclables départementales ou voies vertes.

En France, la loi impose que les chiens soient tenus en laisse sur la voie publique et dans les lieux publics, sous peine de contravention de 1<sup>ère</sup> classe (jusqu'à 38 € ; chiens de catégorie 3), ou de 2<sup>ème</sup> classe (jusqu'à 150 € ; chiens de catégories 1 - d'attaque- et 2 -de défense ou garde- qui doivent être muselés).

Les hébergements n'acceptent pas tous les animaux. S'ils le font, un supplément et une preuve de vaccination peuvent être demandés. Les chiens sont interdits dans les magasins d'alimentation.



## **Matériel**

La ViaRhôna du Léman à la Méditerranée - Chamina

Découvrez les 780 km de l'itinéraire ViaRhôna le long du Rhône, du Lac Léman à la Camargue et à Sète. 36 étapes entièrement repérées à vélo, à découvrir en itinérance ou en plusieurs balades.

Éditeur : Chamina

Auteur : Olivier Scagnetti

Pages : 111

Cartographie : 1:100 000

Prix : 15 €

-----  
ViaRhôna du lac léman à la Méditerranée - Ouest France

De Genève à la Méditerranée, découvrez les 15 meilleures étapes de la Véloroute du Rhône, les joyaux touristiques, les villes, les détours et musées à découvrir au fil de la grande véloroute du soleil.

Éditeur : Ouest France

Auteur : Michel Bonduelle

Pages : 142

Cartographie : 1:100 000

Prix : 14.90 €

-----  
ViaRhôna du Léman à la Méditerranée - Le Routard / Hachette

L'un des plus beaux défis à vélo est de relier le lac Léman à la mer Méditerranée, les hauteurs des Alpes aux marais de la Camargue en suivant le cours du Rhône : tel est le trajet de ViaRhôna.

Éditeur : Hachette

Auteurs : Philippe GLOAGUEN et Philippe COUPY

Pages : 200

Cartographie : 1:100 000

Prix : 14.90 €

## Comment venir ?

Accès routier

Au droit du pont, en rive droite du canal de dérivation du Rhône.

Parking conseillé

Sous le pont de Belley

## Source

Auvergne-Rhône-Alpes Tourisme

<http://fr.auvergnerhonealpes-tourisme.com/>