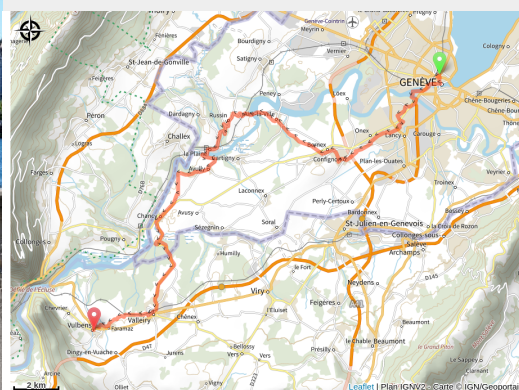


ViaRhôna à vélo - Étape 03 - Genève > Vulbens

Haute-Savoie - Valleiry



Genève au bord du lac Léman (France Vélo Tourisme)



ViaRhôna, de Genève à Vulbens. Cette étape frontalière de ViaRhôna, entre Suisse et France, démarre du lac Léman par la superbe ville de Genève.

Entre tradition et modernité, Genève a su conserver son authenticité tout en déployant une riche activité internationale. ViaRhôna conduit à travers le vignoble genevois par des petites routes et des voies vertes balisées jusqu'aux portes des Alpes, dans une nature verdoyante.

Infos pratiques

Pratique : Route

Durée : 1 h 25

Longueur : 32.9 km

Dénivelé positif : 463 m

Difficulté : Niveau bleu - Modéré

Type : Traversée

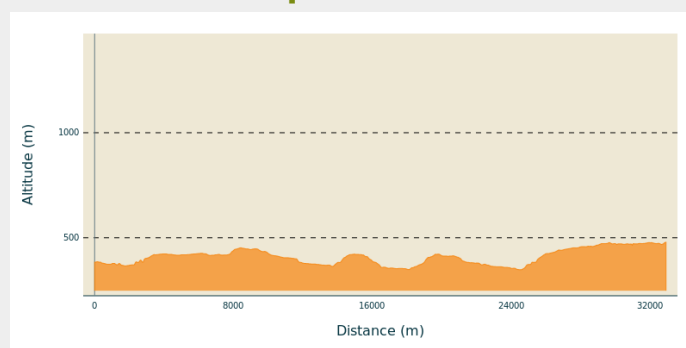
Itinéraire

Départ : Genève

Balisage : Sports cyclistes Véloroute

Communes : 1. Valleiry
2. Vulbens

Profil altimétrique



Altitude min 348 m Altitude max 479 m

Selon les territoires traversés, vous pourrez trouver différents types de panneaux de signalisation comportant le logo de ViaRhôna accompagné de son identifiant EuroVelo 17.

Praticable : toute l'année.

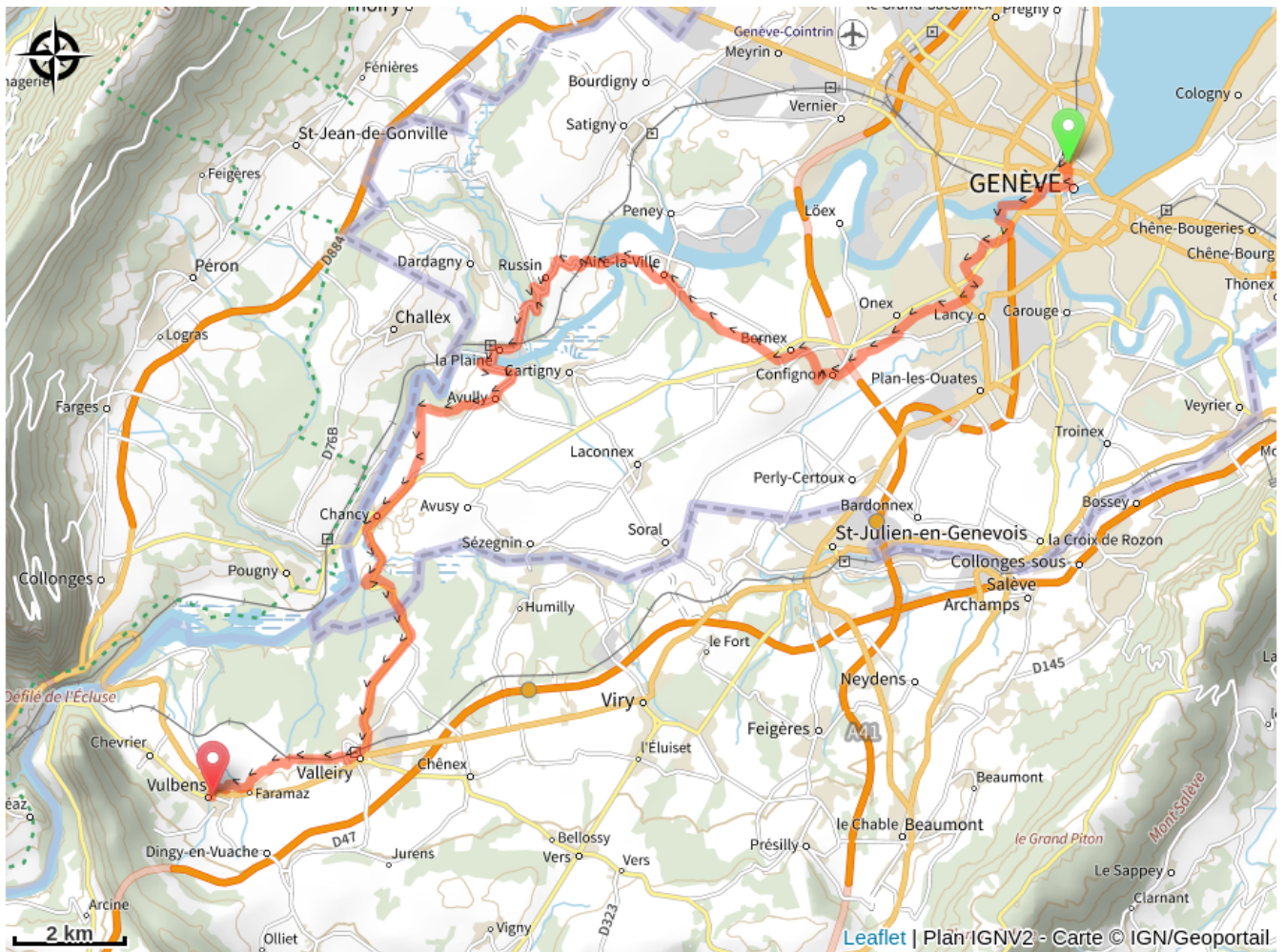
Sous réserve de conditions météo favorables.

Site web (URL) : <https://www.viarhona.com/itineraires/3-viarhona-de-geneve-a-vulbens>

Téléphone : [04 26 73 31 59](tel:0426733159)

Mél : info@auvergnerhonealpes-tourisme.com

Sur votre chemin...



Toutes les infos pratiques

En plein air

Recommandations

Attention entre Genève et Seyssel : ce tronçon de ViaRhôna est réservé aux cyclistes aguerris et décidés. Son cheminement, sa topographie et sa fréquentation motorisée en font un parcours déconseillé aux familles et aux cyclotouristes "promeneurs".

Il est possible de voyager avec un animal transporté dans un aménagement de bagages. Mais s'il est tentant d'envisager faire courir son chien près du vélo, ce ne sera pas possible partout : il devra souvent être tenu en laisse et impérativement transporté sur les portions d'itinéraire en voie partagée avec la circulation automobile. Les chiens peuvent être interdits sur certaines pistes cyclables départementales ou voies vertes.

En France, la loi impose que les chiens soient tenus en laisse sur la voie publique et dans les lieux publics, sous peine de contravention de 1ère classe (jusqu'à 38 € ; chiens de catégorie 3), ou de 2ème classe (jusqu'à 150 € ; chiens de catégories 1 - d'attaque- et 2 -de défense ou garde- qui doivent être muselés).

Les hébergements n'acceptent pas tous les animaux. S'ils le font, un supplément et une preuve de vaccination peuvent être demandés. Les chiens sont interdits dans les magasins d'alimentation.

Infos complémentaires

WC public sur le parking du Centre Ecla à Vulbens.

Halte pour les cyclotouristes sur la commune de Chevrier qui propose des stationnements vélo, un peu d'ombre, un point d'eau et des toilettes publiques.

Matériel

La ViaRhôna du Léman à la Méditerranée - Chamina

Découvrez les 780 km de l'itinéraire ViaRhôna le long du Rhône, du Lac Léman à la Camargue et à Sète. 36 étapes entièrement repérées à vélo, à découvrir en itinérance ou en plusieurs balades.

Éditeur : Chamina

Auteur : Olivier Scagnetti

Pages : 111

Cartographie : 1:100 000

Prix : 15 €

ViaRhôna du lac léman à la Méditerranée - Ouest France

De Genève à la Méditerranée, découvrez les 15 meilleures étapes de la Véloroute du Rhône, les joyaux touristiques, les villes, les détours et musées à découvrir au fil de la grande véloroute du soleil.

Éditeur : Ouest France

Auteur : Michel Bonduelle

Pages : 142

Cartographie : 1:100 000

Prix : 14.90 €

ViaRhôna du Léman à la Méditerranée - Le Routard / Hachette

L'un des plus beaux défis à vélo est de relier le lac Léman à la mer Méditerranée, les hauteurs des Alpes aux marais de la Camargue en suivant le cours du Rhône : tel est le trajet de ViaRhôna.

Éditeur : Hachette

Auteurs : Philippe GLOAGUEN et Philippe COUPY

Pages : 200

Cartographie : 1:100 000

Prix : 14.90 €

Comment venir ?

Parking conseillé

Place de Cornavin

Source

Auvergne-Rhône-Alpes Tourisme

<http://fr.auvergnerhonealpes-tourisme.com/>