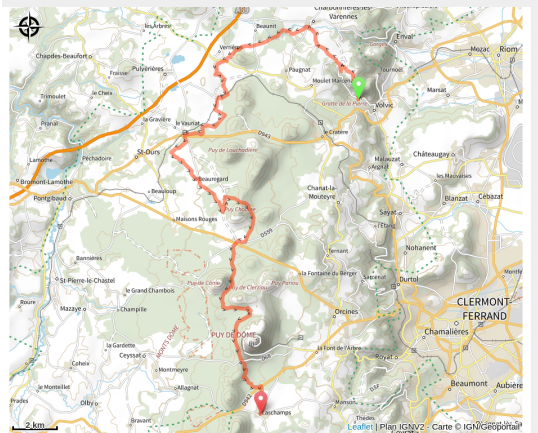


# GTMC-VTT - Étape 13 - Volvic > Laschamps

Puy-de-Dôme - Volvic



GTMC-VTT (GTMC-VTT)

*La GTMC-VTT, de Volvic à Laschamps.  
L'itinéraire de la GTMC à VTT poursuit  
sa route de Volvic à Laschamps, au  
cœur de la Chaîne des Puys et des vues  
splendides !*

Ce parcours VTT aux pistes joueuses traverse une succession de villages et de paysages charmants qui nous mènent à la Chaîne des Puys. Après les vergers et fontaines du magnifique village de Marsat, on surplombe les pistes d'essais Michelin. L'arrivée à Châteaugay sera l'occasion de découvrir le vin d'Auvergne et son réseau de caves si particulier. La traversée de la châtaigneraie de Malauzat nous propulse littéralement dans la Chaîne des Puys. Passé Volvic, on entre dans le vif du sujet où l'itinéraire prend la direction du puy de Chopine sur des pistes bien roulantes. Au cœur de la Chaîne des Puys, le parcours traverse une nature magnifique et rare, accompagnée de vues splendides. Au col de Ceyssat, on descend par un sentier un peu cassant jusqu'à Laschamps. Attention, la première partie de la descente est dangereuse car rapide avec la présence de cailloux... On peut lui préférer la première à gauche, qui rejoint la descente plus bas : elle n'est pas caillouteuse et beaucoup plus ludique !

### Infos pratiques

---

Pratique : VTT

---

Durée : 4 h

---

Longueur : 37.1 km

---

Dénivelé positif : 905 m

---

Difficulté : Niveau rouge - Difficile

---

Type : Traversée

# Itinéraire

**Départ** : Volvic

**Balisage** : Itinéraire VTT Sports cyclistes

**Communes** : 1. Volvic

2. Charbonnières-les-Varennnes

3. Pulvérières

4. Saint-Ours

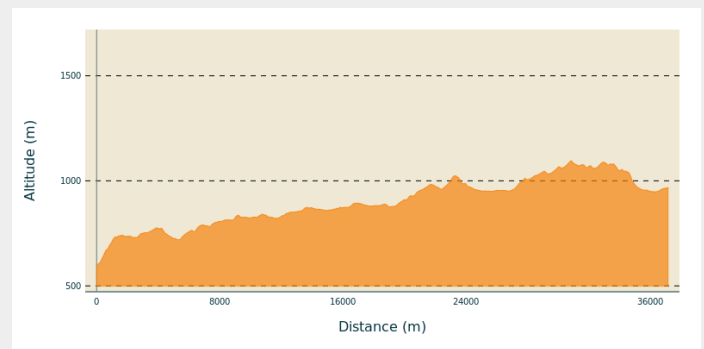
5. Chanat-la-Mouteyre

6. Orcines

7. Ceysat

8. Saint-Genès-Champanelle

## Profil altimétrique



Altitude min 596 m Altitude max 1095 m

Balisage spécifique des Grandes Traversées à VTT (label FFC) : panonceaux blancs avec triangle et ronds rouges, complétés du nom de l'itinéraire. Ces balises sont le plus souvent apposées sur des arbres ou des poteaux le long du parcours.

**Praticable** : toute l'année.

Sous réserve de conditions météo favorables.

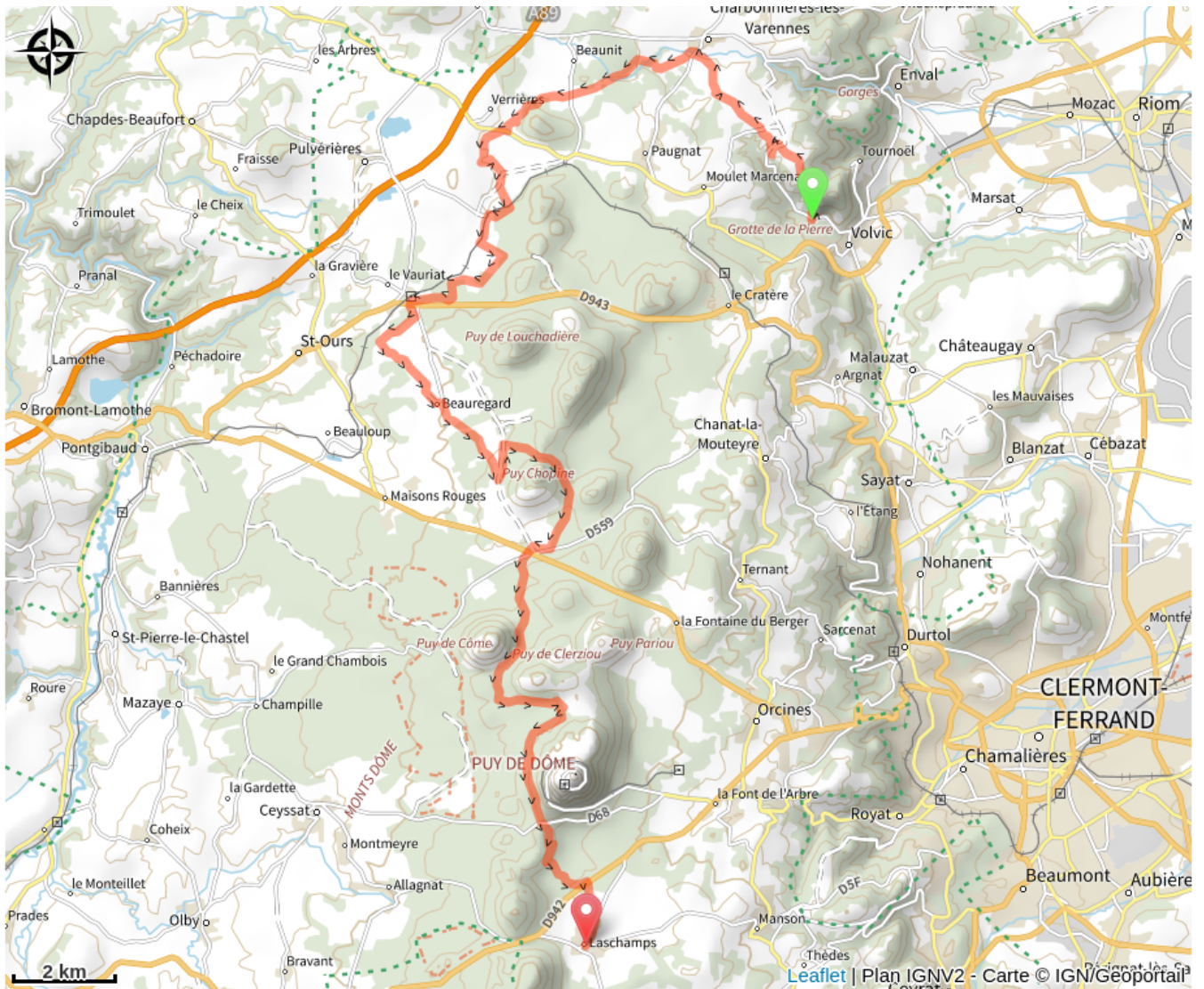
**Site web (URL)** : <https://www.la-gtmc.com/>

**Page facebook** : <https://www.facebook.com/GTMC.VTT>

**Téléphone** : [04 74 59 71 70](tel:0474597170)

**Mél** : [contact@la-gtmc.com](mailto:contact@la-gtmc.com)

# Sur votre chemin...



# Toutes les infos pratiques

 **En plein air**

 **Inscrit au PDIPR**

 **Label VTT - FFC**

## **Recommandations**

Bien que cela soit peu recommandé, il est possible que certains vététistes voyagent avec un animal. Il sera alors indispensable de le transporter ou de le tenir en laisse sur les portions d'itinéraire en voie partagée avec la circulation automobile, ainsi que sur les chemins où la présence d'animaux est règlementée. Sur les chemins où la présence d'animaux est interdite par arrêté (dans les Parcs nationaux notamment), les vététistes devront trouver un parcours alternatif par des chemins ne réglementant pas la présence d'animaux, ou se séparer temporairement de leur animal sur les étapes concernées.

## **Comment venir ?**

Parking conseillé

Route de la Coussedière

## **Source**

Auvergne-Rhône-Alpes Tourisme

<http://fr.auvergnerhonealpes-tourisme.com/>