Circuit des Combrailles - Au fil de la Sioule (boucle cyclo n°14)

Puy-de-Dôme - Les Ancizes-Comps

Cycliste sur barrage des Fades (OT Combrailles)

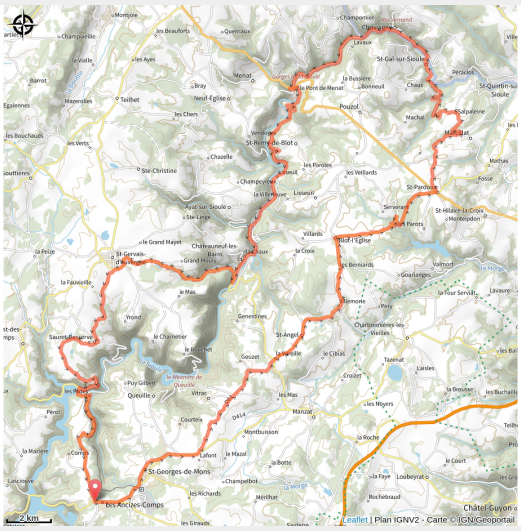

Les Combrailles s'étendent sur un vaste plateau granitique où l'eau est omniprésente.

Ce circuit de 85 km, suit en grande partie la rivière Sioule qui s'écoule entre gorges profondes et méandres sinueux. Environ 5 h pour une vitesse moyenne de 20 km/h.

Infos pratiques

- Pratique : Route
- Durée : 5 h
- Longueur : 85.0 km
- Dénivelé positif : 1842 m
- Difficulté : Niveau rouge - Difficile
- Type : Boucle

Itinéraire

Départ : Les Ancizes-Comps
Balisage : Itinéraire cyclo Sports cyclistes
Communes : 1. Les Ancizes-Comps
2. Saint-Georges-de-Mons
3. Vitrac
4. Saint-Angel
5. Blot-l'Église
6. Saint-Pardoux
7. Marcillat
8. Pouzol
9. Saint-Gal-sur-Sioule
10. Chouvigny
11. Servant
12. Menat
13. Saint-Rémy-de-Blot
14. Lisseuil
15. Châteauneuf-les-Bains
16. Saint-Gervais-d'Auvergne
17. Sauret-Besserve

Profil altimétrique

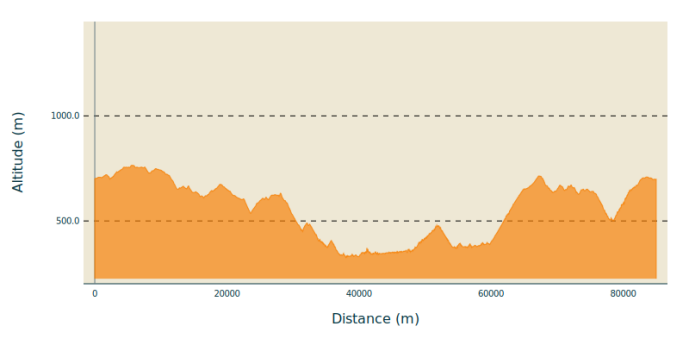

Altitude min 325 m Altitude max 765 m

Vert

Praticable : toute l'année.

Conseils et suggestions
- Village de Queuille, de Sauret-Besserve, de Châteauneuf-les-Bains, de Lisseuil, de Chouvigny, Saint-Gal-sur-Sioule, de Pouzol, de Blot l'Eglise.
- Château-Rocher.
- Pont de Menat.

Site web (URL) : https://www.combrailles-auvergne-tourisme.fr/
Page facebook : https://www.facebook.com/OfficeTourismeCombrailles/
Téléphone : 04 73 85 80 94
Mél : contact@tourisme-combrailles.fr
Instagram : https://www.instagram.com/destination.combrailles/

Sur votre chemin…

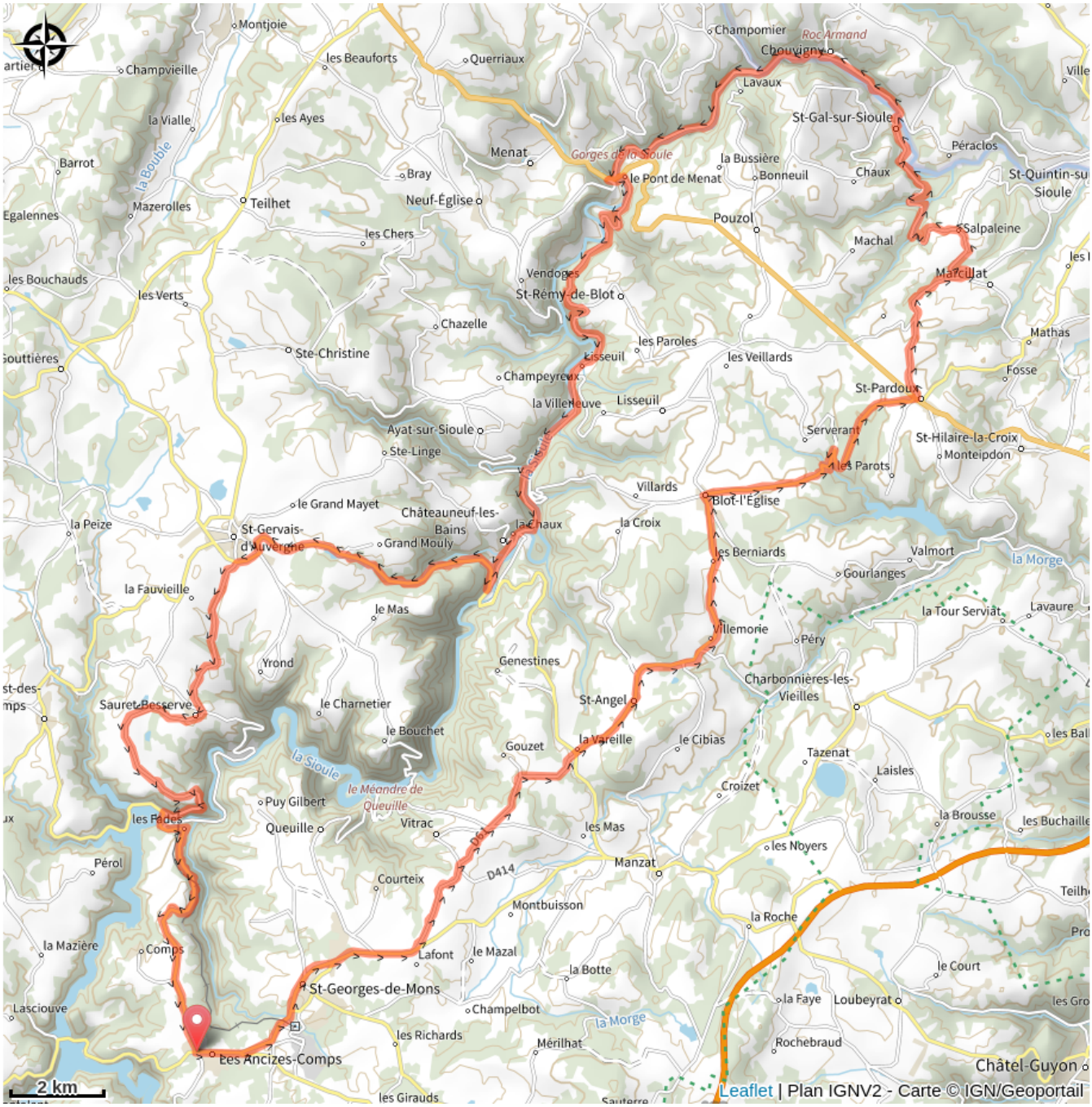

Toutes les infos pratiques

En plein air

Vue lac

Recommandations

Les animaux de compagnie ne sont pas acceptés.

Infos complémentaires
Pour votre sécurité, vérifier l'état de marche de votre vélo (pneus / freins) et prendre le nécessaire de réparation, prendre un ravitaillement (eau et nourriture), favoriser un petit développement et pédaler en souplesse.

Comment venir ?

Parking conseillé

Place du Foyer Rural

Source

Conseil départemental du Puy-de-Dôme

https://www.auvergne-destination.com