

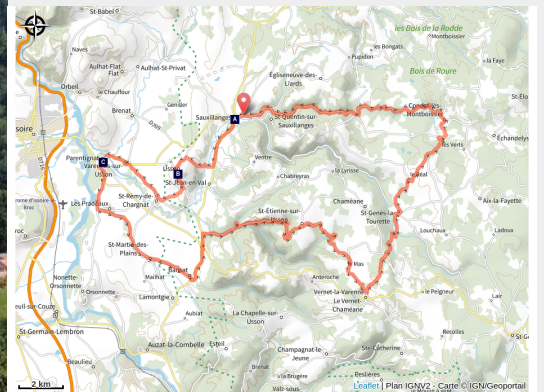
# Circuit du Val d'Allier - Châteaux et villages au pays de la reine Margot (boucle cyclo n°7)



PNR Livradois-Forez - Sauxillanges



Sauxillanges (Norbert Dutranoy - Pays d'art et d'histoire)



*Ce circuit, entre le Livradois et le Val d'Allier, vous propose un parcours autour des châteaux.*

Depuis Sauxillanges, aux portes des monts du Livradois, vous rejoignez Usson pour vous hisser jusqu'à la statue de la Vierge, bâtie au sommet du pic volcanique. Vous découvrirez un point de vue panoramique dont profita pendant 20 ans la reine Margot alors en exil en Auvergne. Après vous gagnerez Parentignat et son château datant de la fin du règne de Louis XIV, remarquable par la rigueur de sa cour d'honneur et sa riche bibliothèque. A partir de Sarpoil, vous remonterez par une route étroite et sinueuse jusqu'à Saint-Etienne-sur-Usson, avant de rejoindre Le Vernet-Chaméane où se trouve un plan d'eau d'une superficie de 3 ha et le château de Montfort qui abrite aujourd'hui la Maison de l'améthyste. Environ 3 h 08 pour une vitesse moyenne de 20 km/h.

### Infos pratiques

---

Pratique : Route

---

Durée : 3 h 7

---

Longueur : 60.6 km

---

Dénivelé positif : 1330 m

---

Difficulté : Niveau bleu - Modéré

---

Type : Boucle

# Itinéraire

**Départ** : Sauxillanges

**Balisage** : Itinéraire cyclo Sports cyclistes

**Communes** : 1. Sauxillanges

2. Saint-Jean-en-Val

3. Usson

4. Saint-Rémy-de-Chagnat

5. Varennes-sur-Usson

6. Parentignat

7. Brenat

8. Les Pradeaux

9. Saint-Martin-des-Plains

10. Bansat

11. Saint-Étienne-sur-Usson

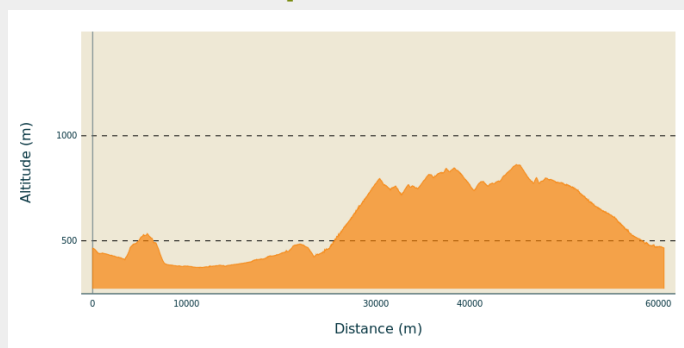
12. Le Vernet-Chaméane

13. Saint-Genès-la-Tourette

14. Condat-lès-Montboissier

15. Égliseneuve-des-Liards

## Profil altimétrique



Altitude min 372 m Altitude max 863 m

Vert

**Praticable** : toute l'année.

1/Depuis Sauxillanges, aux portes des monts du Livradois, vous rejoignez Usson pour vous hisser jusqu'à la chapelle, bâtie au sommet d'un éperon rocheux. Vous découvrirez un point de vue panoramique dont profita pendant 20 ans la reine Margot alors en exil en Auvergne.

1. Après vous gagnerez Parentignat et son château datant de la fin du règne de Louis XIV, remarquable par la rigueur de sa cour d'honneur et sa riche bibliothèque.
2. À partir de Sarpoil, où se trouve le restaurant du célèbre chef Cyrille ZEN, vous remonterez par une route étroite et sinueuse jusqu'à Saint-Etienne-sur-Usson, avant de rejoindre Le Vernet-la-Varenne où se trouve un plan d'eau d'une superficie de 3 ha et le château de Montfort qui abrite aujourd'hui la maison de l'améthyste.

Environ 3 h 08 pour une vitesse moyenne de 20 km/h.

## Conseils et suggestions

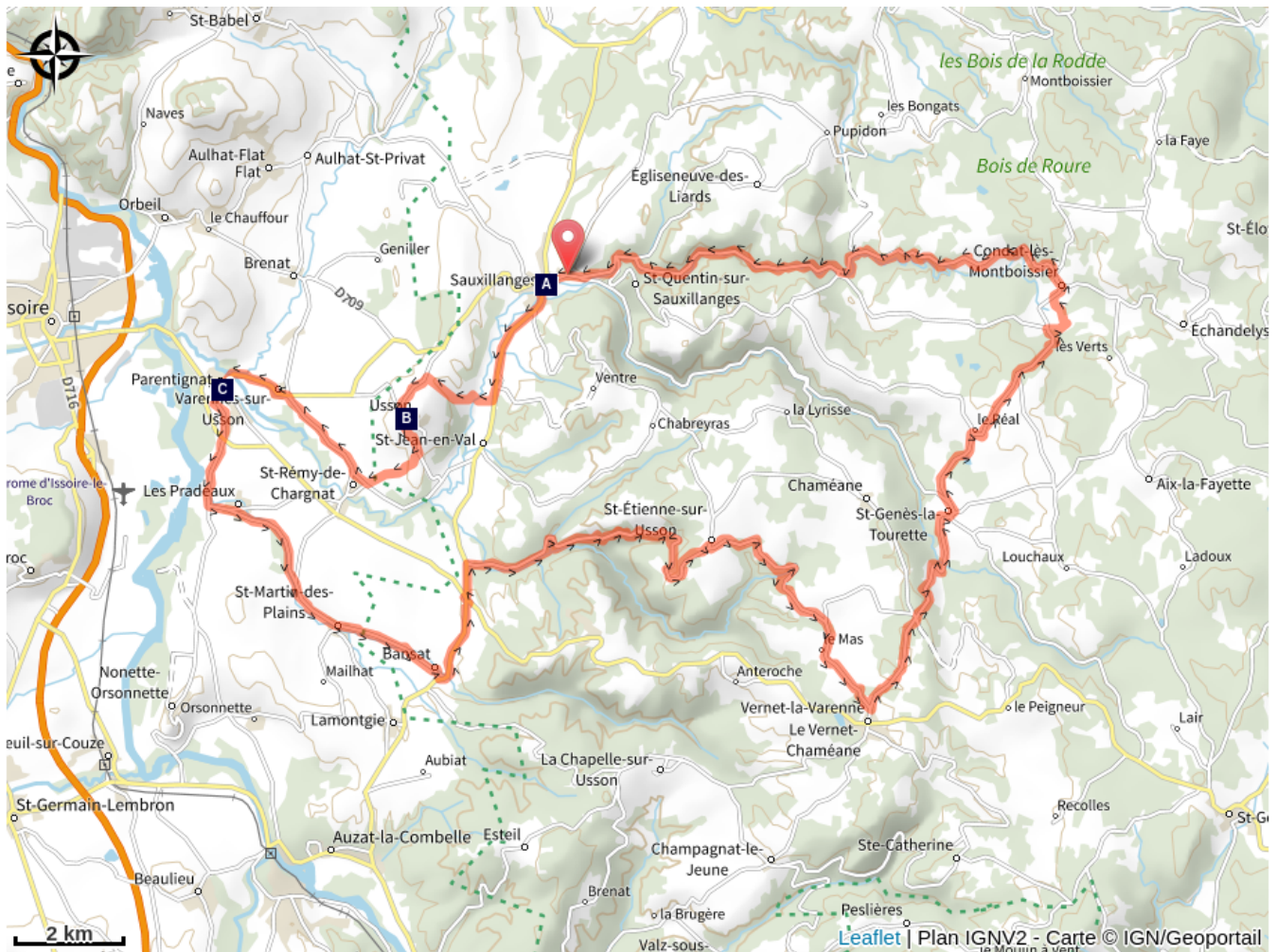
- Les villages de Sauxillanges et de Usson.
- Le château de Parentignat.
- Le plan d'eau de Vernet-la-Varenne.

**Site web (URL)** : <http://www.issuire-tourisme.com>


**Téléphone** : [04 73 89 15 90](tel:0473891590)

**Mél** : [tourisme@capissoire.fr](mailto:tourisme@capissoire.fr)

# Sur votre chemin...



 Sauxillanges, site Clunisien (A)

 Village d'Usson - Plus Beau Village de France (B)

 Château de Parentignat (C)

# Toutes les infos pratiques

## **A la campagne**

## **En plein air**

## **Recommandations**

Les animaux de compagnie ne sont pas acceptés.

### **Infos complémentaires**

Pour votre sécurité, vérifier l'état de marche de votre vélo (pneus / freins) et prendre le nécessaire de réparation, prendre un ravitaillement (eau et nourriture), favoriser un petit développement et pédaler en souplesse.

## **Comment venir ?**

Accès routier

D39 - Parking en face de la salle des fêtes

Parking conseillé

Place de la Promenade

## **Source**

Conseil départemental du Puy-de-Dôme

<https://www.auvergne-destination.com>

# Sur votre chemin...

---



## Sauxillanges, site Clunisien (A)

En bordure des balcons du Livradois, on ne peut évoquer Sauxillanges sans parler de la grande abbaye de Cluny dont dépendait le monastère fondé au 10ème siècle. A découvrir sur place grâce aux tablettes équipées de l'application clunypédia.

Crédit photo : @PAH-Norbert-Dutranoy

---



## Village d'Usson - Plus Beau Village de France (B)

Perché sur un pic volcanique, lieu d'exil de la Reine Margot pendant 19 ans, le village d'Usson fait partie des Plus Beaux Villages de France. Pour les enfants, un parcours "explorateurs" est à votre disposition à l'accueil tourisme ou en téléchargement.

Crédit photo : @OTPI-David-Frobert

---



## Château de Parentignat (C)

Le château de Parentignat guide le visiteur dans ses enfilades entièrement meublées et décorées de l'une des plus exceptionnelles collections privées de peintures. Une animation tout Public complète la découverte dans son romantique parc à l'Anglaise.

Crédit photo : @château-de-parentignat