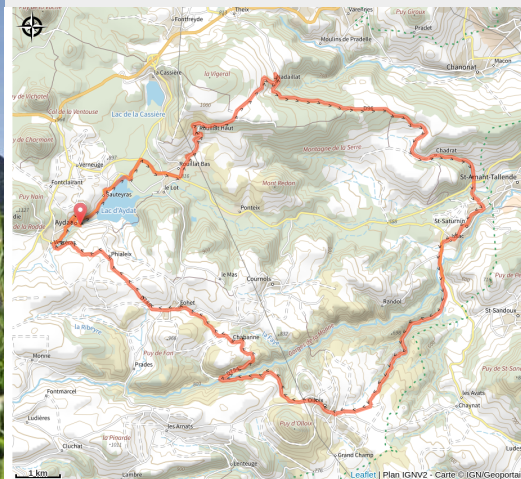


# Circuit des volcans - Circuit des monts Dômes (boucle cyclo n°9)

Puy-de-Dôme - Aydat



Les routes du Puy-de-Dôme à vélo (Joël Damase - Conseil départemental du Puy-de-Dôme)

*Ce circuit vous propose de découvrir la Chaîne des Puys, ensemble volcanique de 80 volcans dominé par le puy de Dôme (1 465 m).*

Au départ du lac de barrage volcanique d'Aydat, vous sillonnerez les forêts de la Cheire. Vous rejoignez le plateau de la montagne de la Serre (site d'observation ornithologique) pour descendre vers Saint-Saturnin et y découvrir son église romane du XIIe siècle. Ensuite, vous rejoindrez par une montée Olloix avant de vous engager dans une côte au travers des belles gorges de la Monne. Environ 1 h 50 pour une vitesse moyenne de 20 km/h.

## Infos pratiques

Pratique : Route

Durée : 1 h 49

Longueur : 35.4 km

Dénivelé positif : 999 m

Difficulté : Niveau vert - Facile

Type : Boucle

# Itinéraire

**Départ** : Aydat

**Balisage** : Itinéraire cyclo Sports cyclistes

**Communes** : 1. Aydat

2. Saint-Genès-Champanelle

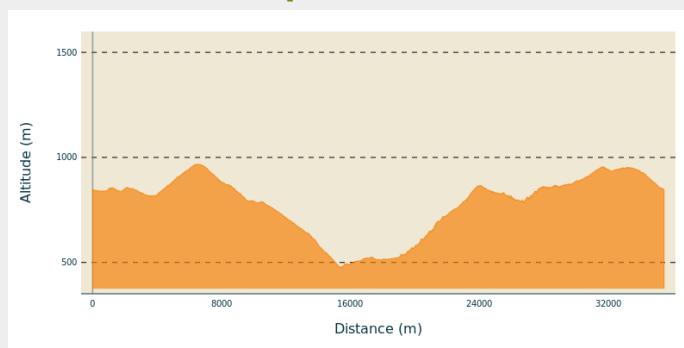
3. Saint-Saturnin

4. Chanonat

5. Olloix

6. Cournols

## Profil altimétrique



Altitude min 475 m Altitude max 967 m

Vert

**Praticable** : toute l'année.

1. Au départ du lac de barrage volcanique d'Aydat, vous sillonnerez les forêts de la Cheire.
2. Vous rejoignez le plateau de la montagne de la Serre (site d'observation ornithologique) pour descendre vers Saint-Saturnin et y découvrir son église romane du XIIe siècle.
3. Ensuite, vous rejoindrez par une montée Olloix avant de vous engager dans une côte au travers des belles gorges de la Monne.

Environ 1 h 50 pour une vitesse moyenne de 20 km/h.

## Conseils et suggestions

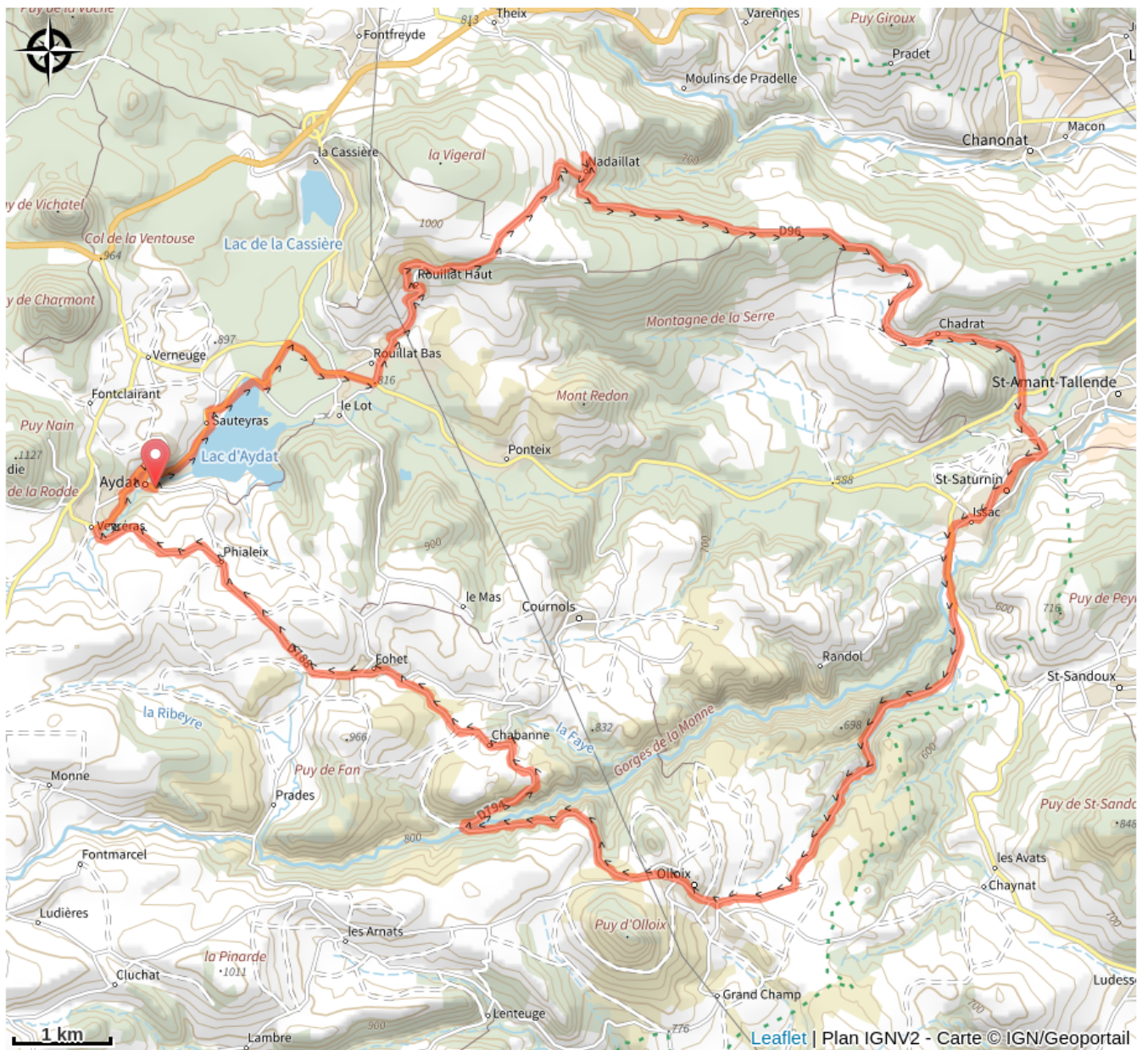
- Le lac d'Aydat.
- La forêt de la Cheire.
- Saint-Saturnin et son église romane.
- Les gorges de la Monne.

**Site web (URL)** : <https://www.clermontauvergnevolcans.com>

**Téléphone** : 04 73 79 37 69

**Mél** : [aydat@clermontauvergnevolcans.com](mailto:aydat@clermontauvergnevolcans.com)

# Sur votre chemin...



# Toutes les infos pratiques

***i* En forêt**

***i* En montagne**

***i* En plein air**

***i* Vue lac**

***i* Vue montagne**

## ***!* Recommandations**

Les animaux de compagnie ne sont pas acceptés.

### **Infos complémentaires**

Pour votre sécurité, vérifier l'état de marche de votre vélo (pneus / freins) et prendre le nécessaire de réparation, prendre un ravitaillement (eau et nourriture), favoriser un petit développement et pédaler en souplesse.

## **Comment venir ?**

Parking conseillé

Boulevard du Lac - Devant l'Office de Tourisme, Sauteyras

## Source

Conseil départemental du Puy-de-Dôme

<https://www.auvergne-destination.com>