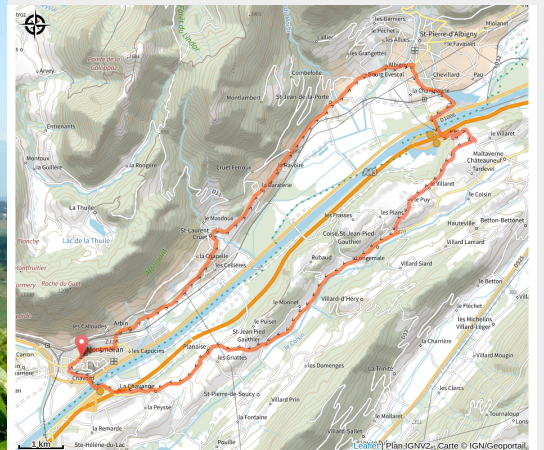


Boucle cyclo : La Combe de Savoie

PNR du Massif des Bauges - Montmélian



(SavoieMontBlanc-Raih)



La Combe de Savoie réserve bien des surprises à qui sait s'y aventurer : entre les vignes ancestrales qui forgent le paysage et les villages des piémonts, vous serez agréablement saisi par ce parcours facile et loin des grandes circulations.

Au départ de Montmélian, c'est par l'ancienne route Sarde que vous entrez rapidement et pleinement au cœur des vignes du piémont des Bauges, là où poussent dit-on les meilleurs cépages de Savoie ! L'occasion certainement de revenir pour découvrir des viticulteurs passionnés et remplir un peu plus votre cave. Au pied de la Dent d'Arclusaz, vous arrivez à Saint-Pierre d'Albigny, où vous apercevez un peu plus loin la forteresse de Miolans dominant les entrées des vallées de la Tarentaise et de la Maurienne. Une petite pause s'impose à la base de loisirs du Lac de Carouge pour se ressourcer avant de poursuivre sur l'autre versant de la Combe de Savoie à la découverte de jolis hameaux ruraux édifiés en hauteur, à l'écart des débordements du fleuve Isère. La route est belle

Infos pratiques

Pratique : Route

Durée : 2 h 30

Longueur : 29.3 km

Dénivelé positif : 523 m

Difficulté : Niveau bleu - Modéré

Type : Boucle

Itinéraire

Départ : Montmélian

Balisage : Itinéraire cyclo Sports cyclistes

Communes : 1. Montmélian

2. Arbin

3. Cruet

4. Saint-Jean-de-la-Porte

5. Saint-Pierre-d'Albigny

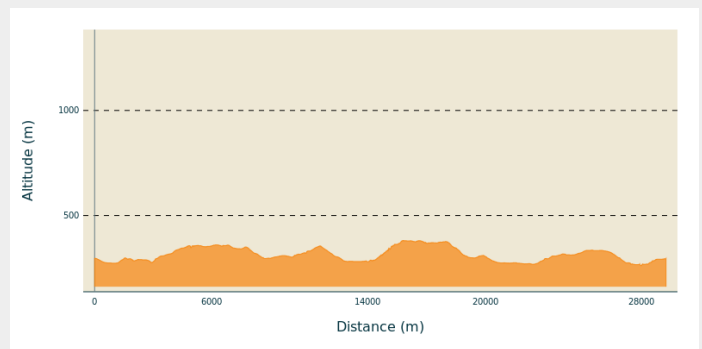
6. Châteauneuf

7. Coise-Saint-Jean-Pied-Gauthier

8. Planaise

9. La Chavanne

Profil altimétrique



Altitude min 261 m Altitude max 381 m

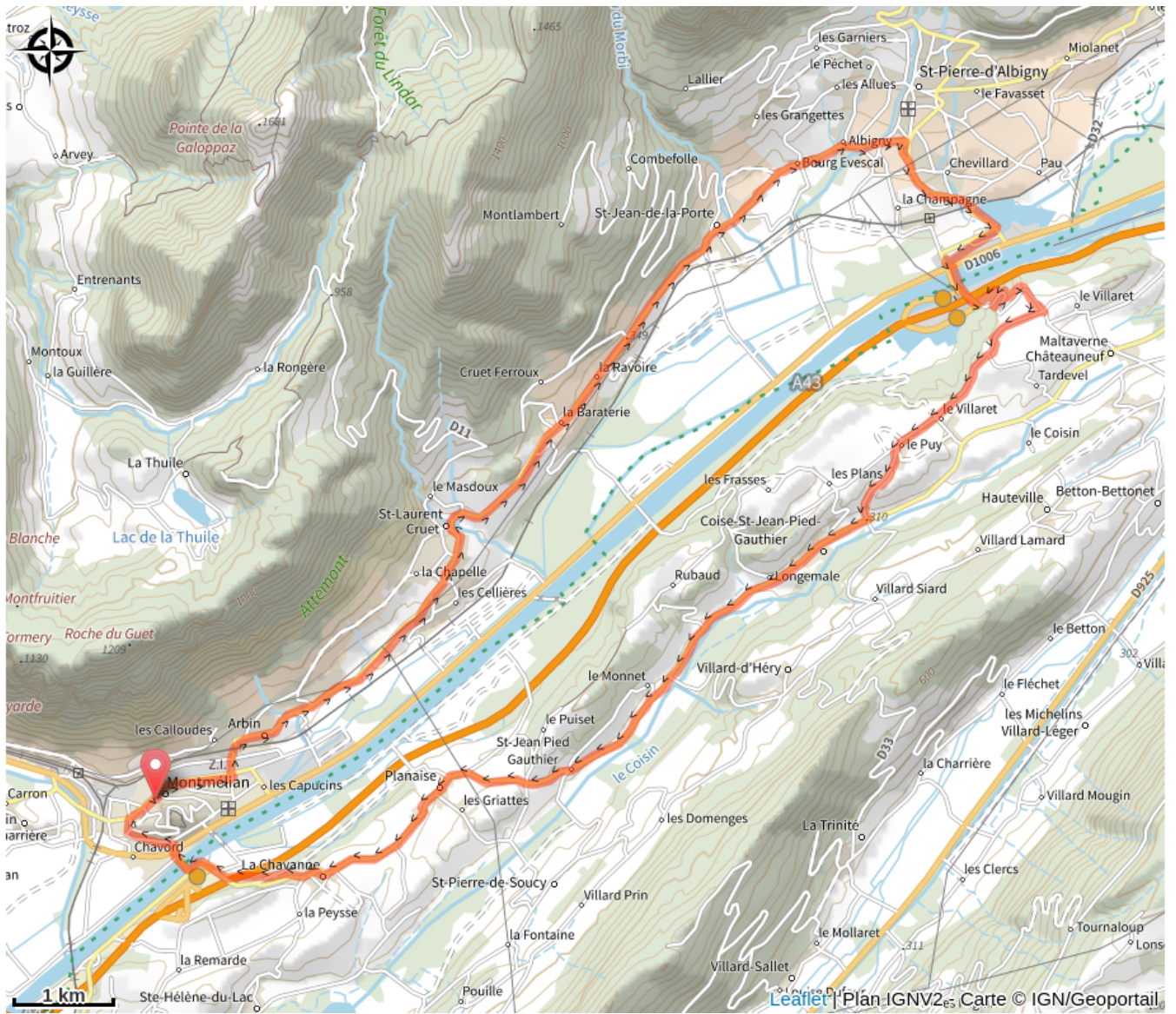
Balisage départemental : La Combe de Savoie N°45 bleu

Praticable : du 01/01 au 31/12.

Praticable hors période d'enneigement et en fonction des conditions climatiques. Se renseigner au préalable auprès de l'Office de tourisme sur les conditions du moment.

Mél : tourisme@coeurdesavoie.fr

Sur votre chemin...



Toutes les infos pratiques

En plein air

Recommandations

Les animaux de compagnie ne sont pas acceptés.

Matériel

Carte vélo Savoie Mont Blanc disponible à l'office de tourisme.

Comment venir ?

Parking conseillé

Avenue de Savoie

Source

Agence alpine des territoires

<http://www.agate-territoires.fr>