
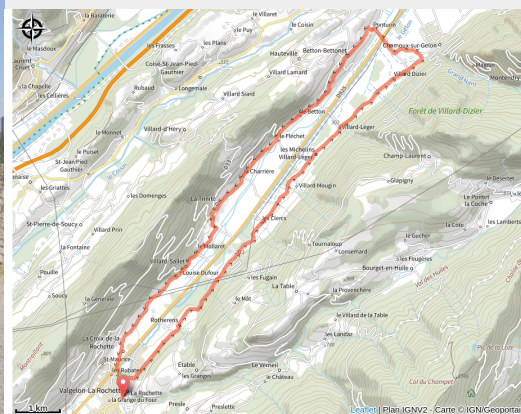


Boucle Cyclo : La Ronde des Villages

Savoie - Valgelon-La Rochette



vue sur l'Arclusaz (Jérôme Hugo)



Voici un petit périple qui propose une belle aventure. Prenez votre vélo pour suivre la rivière Gelon ! En seulement quelques coups de pédales faciles, vous découvrirez les charmants villages qui se sont installés sur ces rives où il fait si bon vivre.

Le Gelon sera votre guide tout au long du parcours et vous pourrez l'apercevoir ici et là. Son murmure vous accompagnera dans l'effort et lorsque vous le traverserez, ses embruns vous apporteront une fraîcheur bien agréable. Il fait parfois chaud sous le casque ! Tout à votre exercice musculaire, il ne faudra pas oublier de lever les yeux pour admirer la vue imprenable sur la montagne de l'Arclusaz qui culmine au-dessus de vous à plus de deux mille mètres d'altitude. Pédalant de village en village, roulant d'un versant à l'autre de la vallée du Gelon, vous alternerez les passages entre les hameaux fleuris et les ambiances champêtres. En atteignant la commune de Betton-Bettonnet, posez votre vélo pour contempler l'abbaye du Betton qui a été fondée en 1133. Positionnée à califourchon entre la crête de Montraillon et le val Gelon, sa localisation est pour le moins surprenante. Attention à garder l'équilibre !

Infos pratiques

Pratique : Route

Durée : 1 h 30

Longueur : 24.6 km

Dénivelé positif : 405 m

Difficulté : Niveau bleu - Modéré

Type : Boucle

Itinéraire

Départ : Valgelon-La Rochette

Balisage : Itinéraire cyclo Sports cyclistes

Communes : 1. Valgelon-La Rochette

2. Rotherens

3. La Table

4. Villard-Léger

5. Chamoux-sur-Gelon

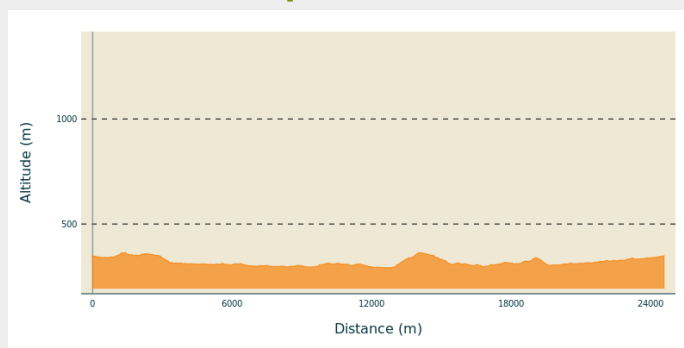
6. Betton-Bettonet

7. La Trinité

8. Villard-Sallet

9. La Croix-de-la-Rochette

Profil altimétrique



Altitude min 292 m Altitude max 364 m

Circuit bleu départemental N° 43 balisé et jalonné au départ de La Rochette

Praticable : du 01/01 au 31/12.

Praticable hors période d'enneigement et en fonction des conditions climatiques. Se renseigner au préalable auprès de l'Office de tourisme sur les conditions du moment.

AU départ de la Rochette, partir du côté droit en remontant la vallée, par la D27 - Rue du 11 Novembre. continuer sur la D27 vers Rotherens, Villard Léger en direction de Chamoux sur Gelon. A proximité prendre à gauche la D30, et traverser le carrefour en direction de Ponthurin. Continuer en direction de Betton Bettonet et suivre à gauche la D28 qui vous permettra de rejoindre votre point de départ.

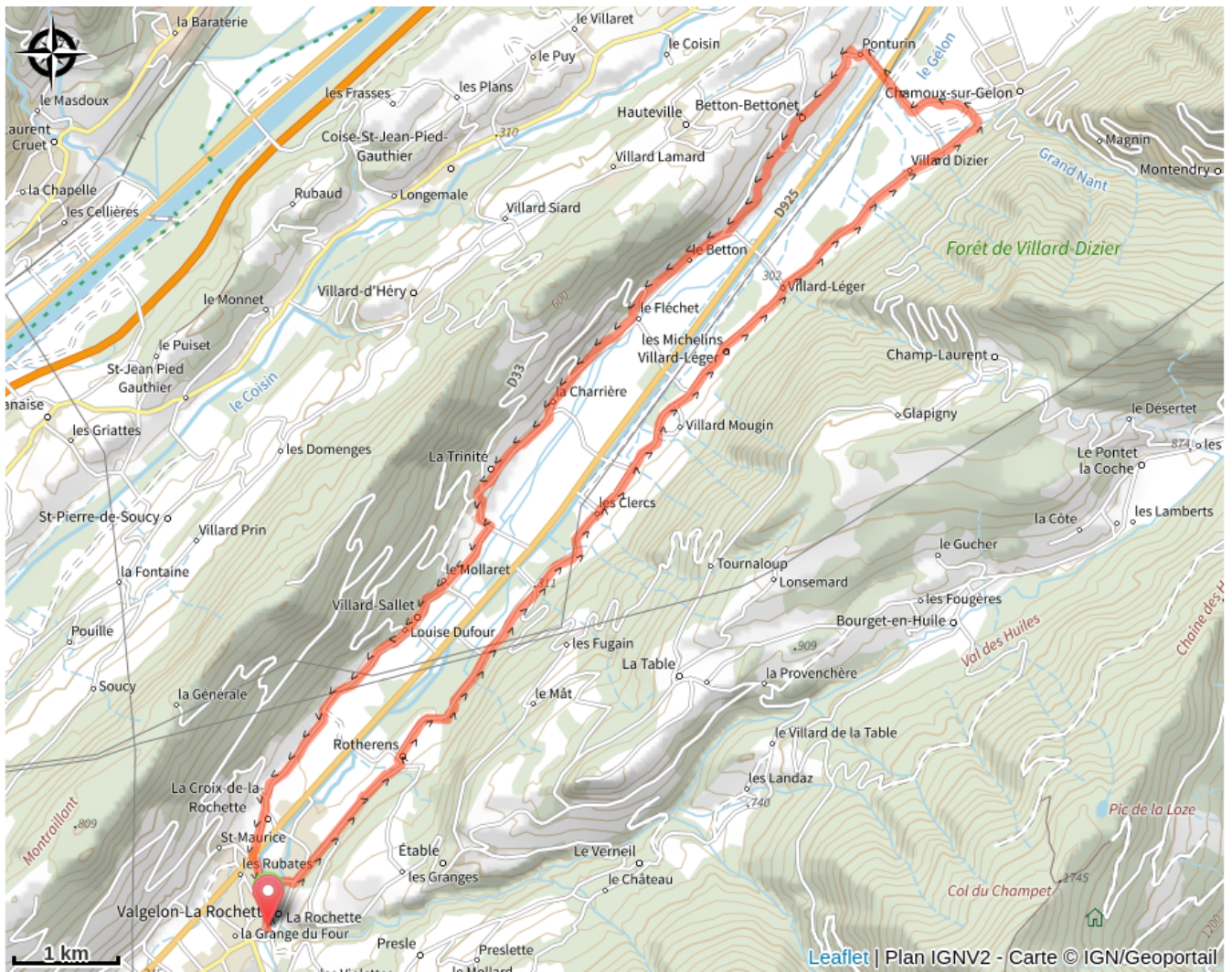
Pour un aller ou un retour à plus vive allure, la départementale 925 de fond de vallon est équipée de bandes cyclables.

Site web (URL) : <http://www.tourisme.coeurdesavoie.fr>

Téléphone : [04 79 25 53 12](tel:0479255312)

Mél : tourisme@coeurdesavoie.fr

Sur votre chemin...



Toutes les infos pratiques

En plein air

Recommandations

Prudence lors de la traversée de la D925.

Les animaux de compagnie ne sont pas acceptés.

Matériel

Carte vélo Savoie Mont Blanc disponible à l'office de tourisme.

Comment venir ?

Parking conseillé

RD 27

Source

Agence alpine des territoires

<http://www.agate-territoires.fr>