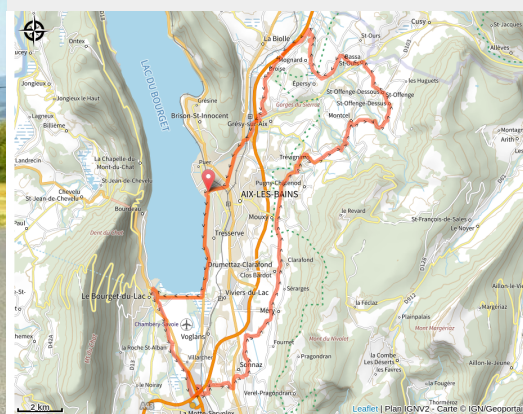


Boucle cyclo : Boucle de St-Offenge

Savoie - Aix-les-Bains



St Offenge (Agate)



Au top de votre forme ? Alors lancez-vous sur cette belle boucle entre lac du Bourget et Massif des Bauges. Elle sera exigeante avec vos mollets, mais saura vous récompenser par ses points de vue uniques !

À peine sorti de la ville, et il faut pousser sur les pédales pour grimper sur les contreforts du massif des Bauges. Ça vous vaudra une petite suée, mais au moins le plus dur est fait, et vous voilà en surplomb du lac du Bourget. Vous pouvez maintenant prendre un rythme de croisière et pédaler tranquillement sur les petites routes de campagne, d'un village à l'autre. Les ouvertures sur le lac sont splendides et vous pouvez apercevoir au loin les bateaux qui voguent sur ses eaux tranquilles. Et mine de rien, ça continue à monter... Peu à peu vous vous approchez du Mont Revard qui se dessine sur votre droite. De temps en temps vous passez un petit ruisseau qui descend de ses pentes. Et à présent c'est à votre tour d'entamer la descente. Bientôt le paysage campagnard laisse place à la ville et vous traversez Aix-les-Bains pour atteindre les bords du lac. N'hésitez plus, après une si belle boucle, rien de tel qu'une petite baignade pour se rafraichir !

Infos pratiques

Pratique : Route

Durée : 3 h 30

Longueur : 56.7 km

Dénivelé positif : 948 m

Difficulté : Niveau rouge - Difficile

Type : Boucle

Itinéraire

Départ : Aix-les-Bains

Balisage : Itinéraire cyclo Sports cyclistes

Communes : 1. Aix-les-Bains

2. Tresserve

3. Viviers-du-Lac

4. Le Bourget-du-Lac

5. La Motte-Servolex

6. Voglans

7. Chambéry

8. Sonnaz

9. Méry

10. Drumettaz-Clarafond

11. Mouxy

12. Pugny-Chatenod

13. Trévignin

14. Montcel

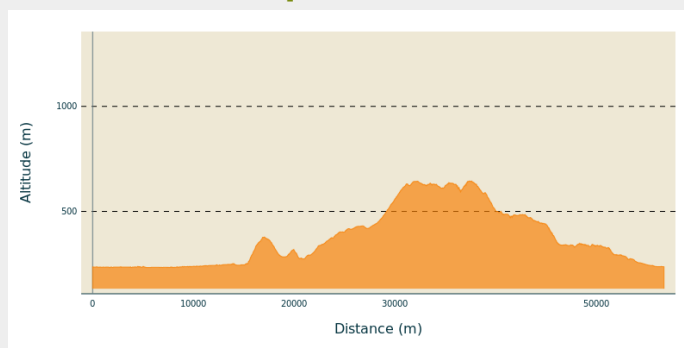
15. Saint-Offenge

16. Saint-Ours

17. Entrelacs

18. Grésy-sur-Aix

Profil altimétrique



Altitude min 232 m Altitude max 645 m

Balisage départemental rouge N°13

Praticable : du 01/01 au 31/12.

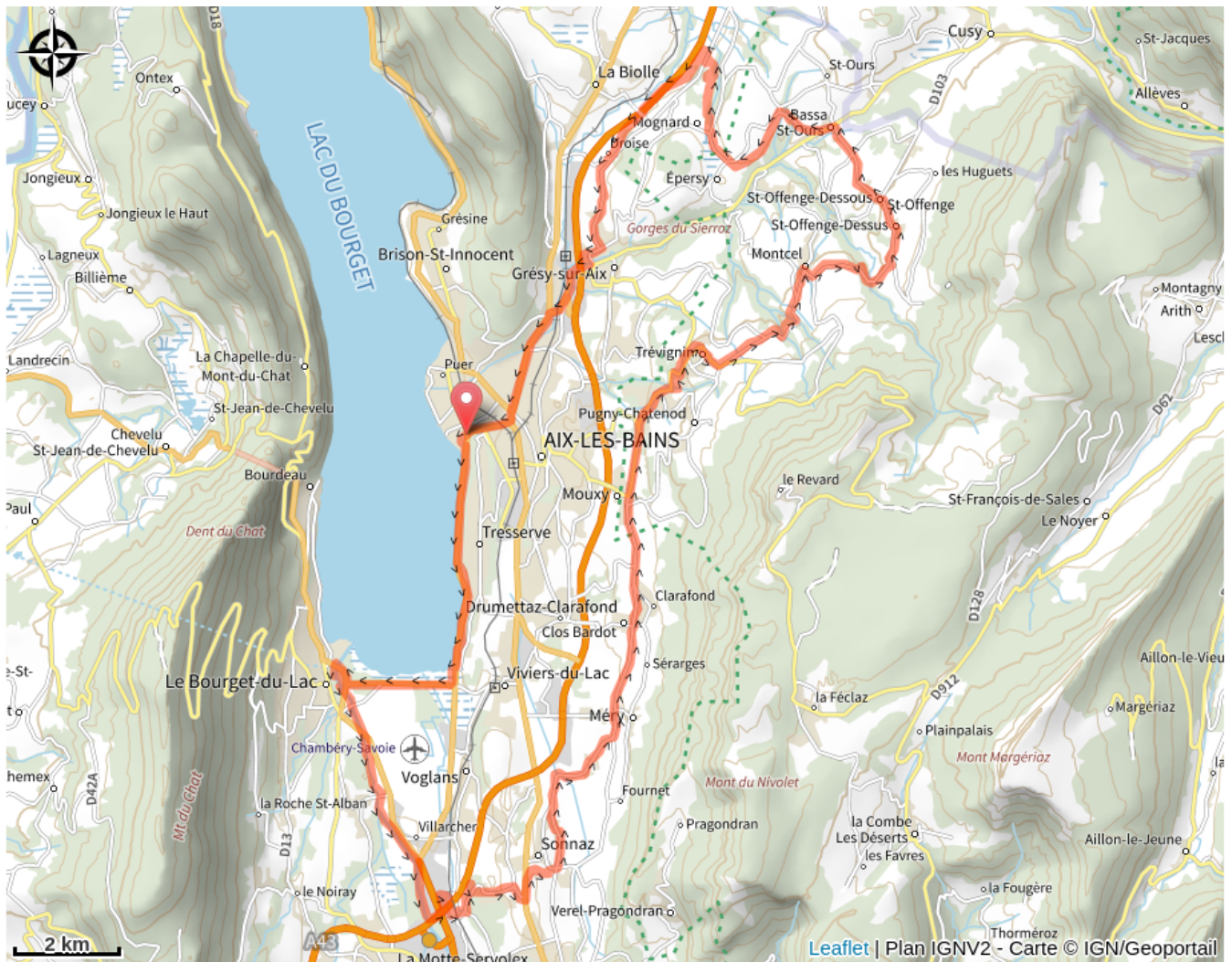
Praticable hors période d'enneigement et en fonction des conditions climatiques. Se renseigner au préalable auprès de l'Office de tourisme sur les conditions du moment.

Site web (URL) : <https://www.aixlesbains-rivieradesalpes.com>

Téléphone : 04 79 88 68 00

Mél : accueil@aixlesbains-rivieradesalpes.com

Sur votre chemin...



Toutes les infos pratiques

En plein air

Recommandations

Les animaux de compagnie ne sont pas acceptés.

Matériel

Carte vélo Savoie Mont Blanc disponible à l'office de tourisme.

Comment venir ?

Parking conseillé

Plage du rowing, Avenue Daniel Rops

Source

Agence alpine des territoires

<http://www.agate-territoires.fr>