
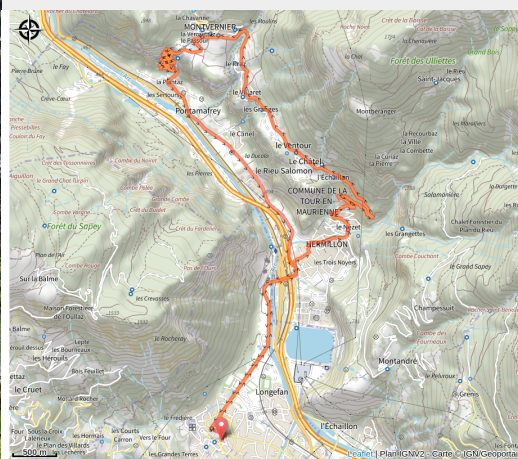


Boucle cyclo : Lacets de Montvernier - Tour du Châtel

Savoie - Saint-Jean-de-Maurienne



lacet depuis le village de Pontamafrey (3CMA)



Au départ de St-Jean-de-Maurienne, prendre la Mauriennaise jusqu'à Pontamafrey. Les lacets de Montvernier, accrochés à la falaise, forment l'une des routes les plus spectaculaires qui soient.

Une magnifique route et ses 18 lacets : l'Alpe d'Huez et ses 21 lacets célèbres grâce au Tour de France n'a qu'à bien se tenir, car la photo de ces 18 lacets de Montvernier a trôné dans les livres de géographie pendant une cinquantaine d'années. Pas moins de 6 ans de travaux, entre 1928 et 1934, ont été nécessaires pour venir à bout de près de 400 m de dénivelé pour relier la vallée de l'Arc au village de Montvernier. Ces petits lacets, empilés les uns sur les autres, accrochés à la montagne, constituent une route des plus spectaculaires de Savoie, et un véritable défi de plaisirs pour les cycloportifs. Vous allez avoir l'opportunité d'admirer les Lacets de Montvernier durant votre montée. Et une fois arrivés au sommet, vous pourrez notamment observer l'Aura, plus grande oeuvre d'art collective du monde, à Sainte-Marie-de-Cuines. Seuls les véhicules de moins de 6 m de long est de moins de 4 m 15 de haut peuvent emprunter cette route.

Infos pratiques

Pratique : Route

Durée : 2 h

Longueur : 17.5 km

Dénivelé positif : 637 m

Difficulté : Niveau rouge - Difficile

Type : Boucle

Itinéraire

Départ : Saint-Jean-de-Maurienne

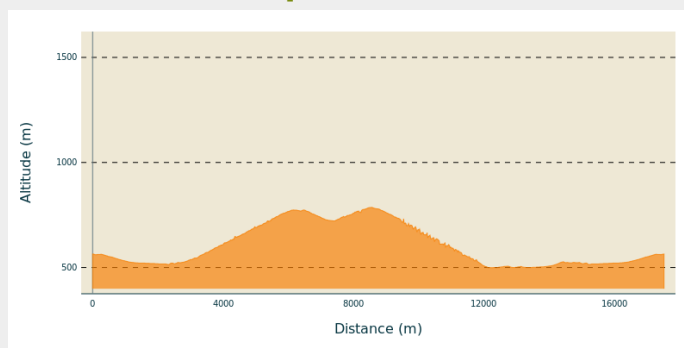
Balisage : Itinéraire cyclo Sports cyclistes

Communes : 1. Saint-Jean-de-Maurienne

2. La Tour-en-Maurienne

3. Montvernier

Profil altimétrique



Altitude min 499 m Altitude max 786 m

Balisage cyclo départemental rouge N°36

Praticable : du 15/03 au 30/10.

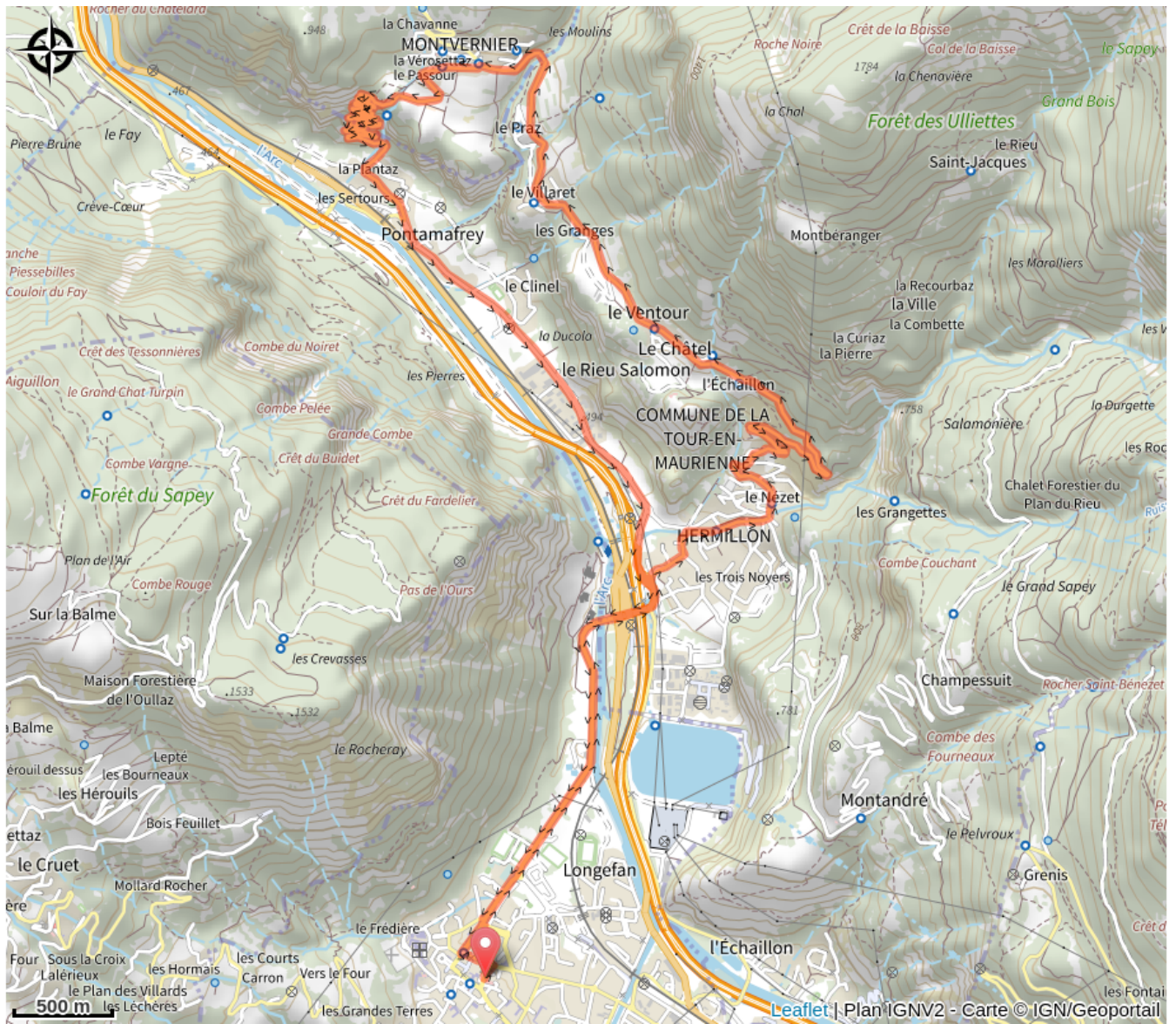
Praticable hors période d'enneigement et en fonction des conditions climatiques. Se renseigner au préalable auprès de l'Office de tourisme sur les conditions du moment.

Site web (URL) : <http://cyclo-maurienne.fr>

Téléphone : [04 79 83 51 51](tel:0479835151)

Mél : info@montagnicimes.com

Sur votre chemin...



Toutes les infos pratiques

En plein air

Recommandations

Les animaux de compagnie ne sont pas acceptés.

Matériel

Carte vélo Savoie Mont Blanc disponible à l'office de tourisme.

Comment venir ?

Parking conseillé

Place de la Cathédrale, Ancien Evêché

Source

Agence alpine des territoires

<http://www.agate-territoires.fr>