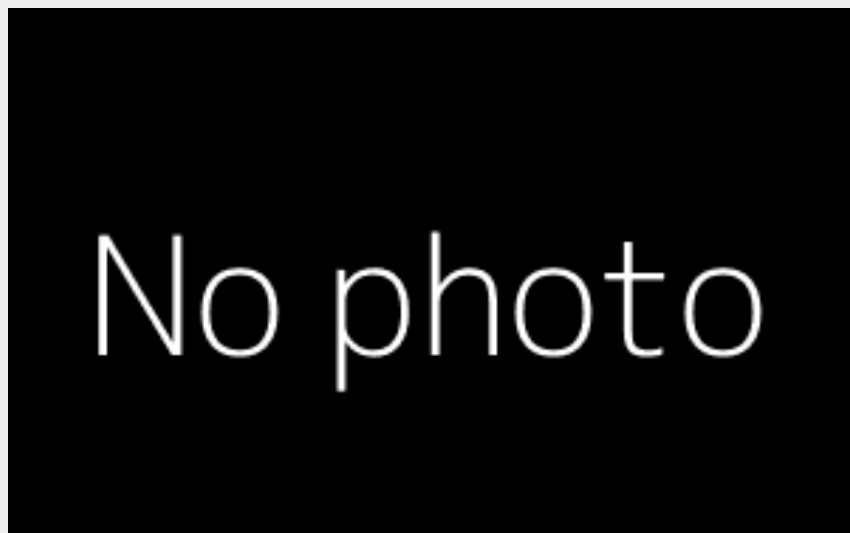


Itinéraire vélo : La Belle Via - Etape 2 -Chambéry > La Terrasse

Savoie - Chambéry



Entre Chambéry et Grenoble s'ouvre la vallée du Grésivaudan, où les sommets des massifs de Belledonne et de Chartreuse vous entourent.

Chemin faisant, c'est tout un pan de l'histoire qui défile : des lieux stratégiques, témoins d'un territoire important du passage frontalier entre le Dauphiné et le duché de Savoie à l'instar du Fort Barraux ou encore le Château du Touvet. À la bien nommée La Terrasse, le cycliste peut faire facilement relâche au niveau de sa base de loisirs et de son camping. À vélo, jusqu'à l'entrée dans Grenoble, la suite du parcours évolue au cœur de paysages exposant au regard le massif du Vercors.

Infos pratiques

Pratique : Route

Durée : 4 h 28

Longueur : 34.8 km

Dénivelé positif : 303 m

Difficulté : Niveau bleu - Modéré

Type : Traversée

Itinéraire

Départ : Chambéry

Balisage : Itinéraire cyclo Sports cyclistes

Communes : 1. Chambéry

2. Barberaz

3. La Ravoire

4. Myans

5. Challes-les-Eaux

6. Saint-Jeoire-Prieuré

7. Porte-de-Savoie

8. Chapareillan

9. Barraux

10. La Buisnière

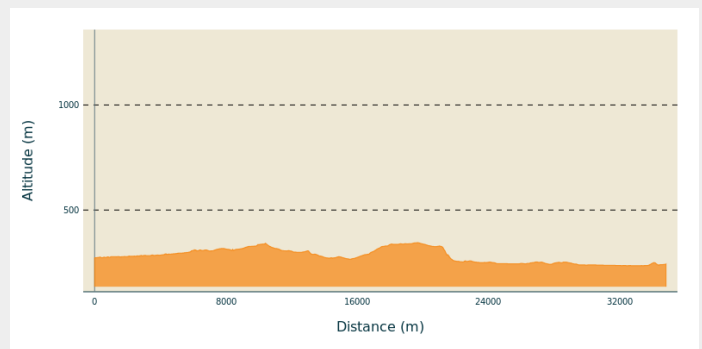
11. Sainte-Marie-d'Alloix

12. Saint-Vincent-de-Mercuze

13. Le Touvet

14. La Terrasse

Profil altimétrique



Altitude min 235 m Altitude max 345 m

Cet itinéraire n'est pas balisé

Praticable : du 15/03 au 15/11.

Sous réserve de conditions d'enneigement et météorologiques favorables.

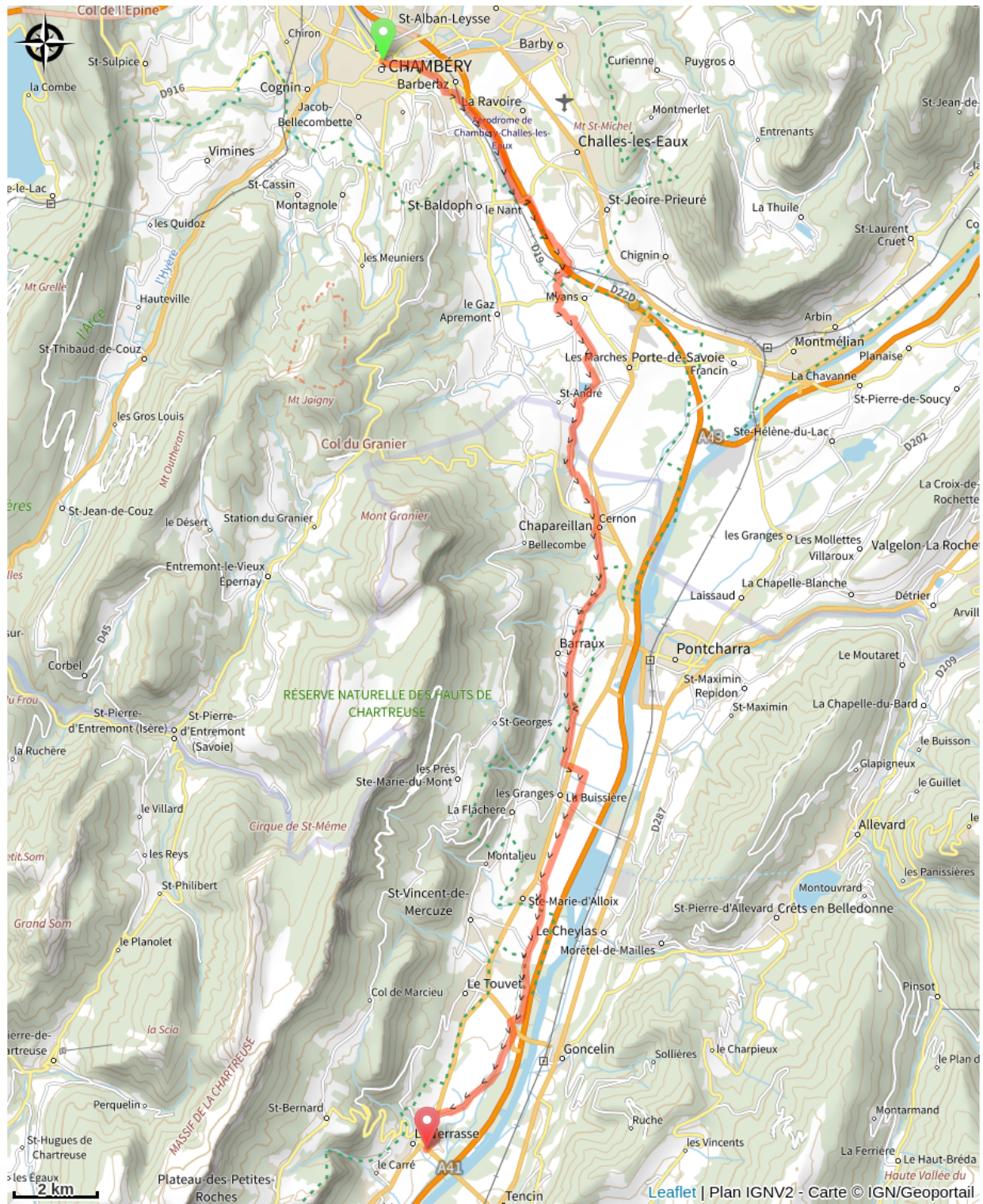
Conseils et suggestions

Après votre arrêt à Chambéry, vous retrouvez la voie verte au sud de la ville, en direction de Myans. De là, de petites routes agréables vous conduisent au charmant lac de Saint-André, puis à Chapareillan, niché au cœur des vignobles de Cœur de Savoie. Depuis Chapareillan jusqu'à La Terrasse, vous poursuivez sur 20 km sur des routes à faible trafic. Cette section est l'une des plus vallonnées de l'itinéraire mais reste très appréciée pour ces points de vue et aisément praticable en famille.

Site web (URL) : <https://www.chamberymontagnes.com/fiche/office-de-tourisme-de-chambery/>

Téléphone : [04 79 33 42 47](tel:0479334247)

Sur votre chemin...



Toutes les infos pratiques

 **En plein air**

 **Vue lac**

 **Vue montagne**

Recommandations

Les animaux de compagnie ne sont pas acceptés.

Même s'il est tentant d'envisager faire courir son chien près du vélo, ce ne sera pas possible partout : il devra souvent être tenu en laisse et impérativement transporté sur les portions d'itinéraire en voie partagée avec la circulation automobile. Les chiens peuvent être interdits sur certaines pistes cyclables départementales ou voies vertes.

Matériel

Carte IGN 3332OT - CHAMBERY + 3334OT - MASSIF DE LA CHARTREUSE SUD

Comment venir ?

Parking conseillé

5 Bis pl PAL de Justice

Source

L'Agence Savoie Mont Blanc

<http://www.savoie-mont-blanc.com>