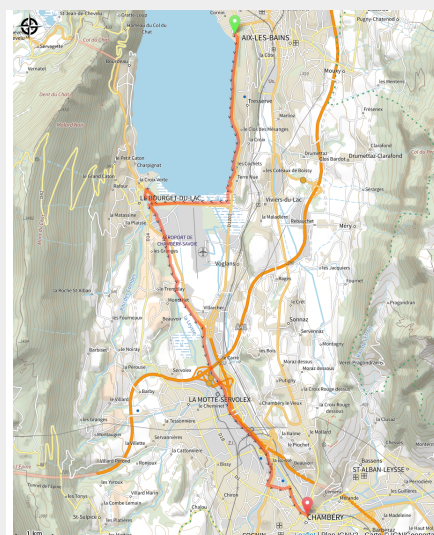
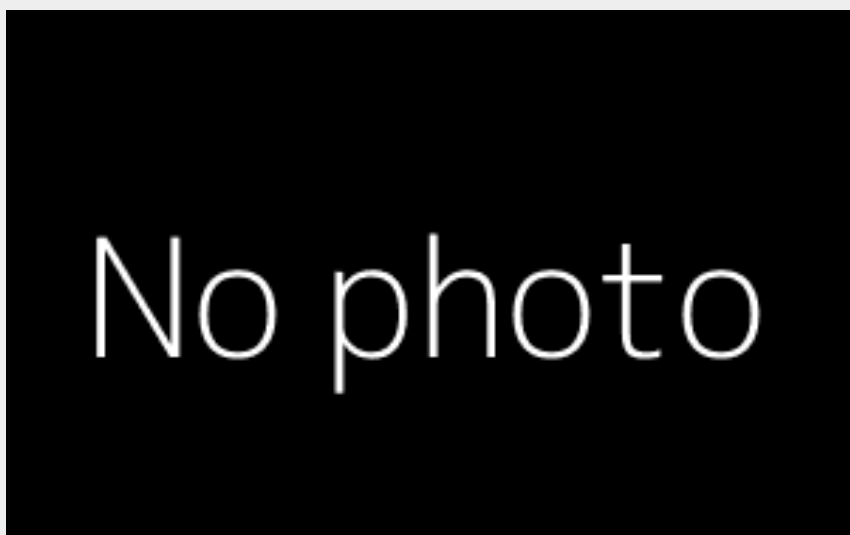


# Itinéraire vélo : La Belle Via - Etape 1 - Chanaz ou Aix-les-Bains > Chambéry



Savoie - Aix-les-Bains



*Au pied du Parc naturel régional du massif des Bauges Géoparc Unesco, La Belle Via débute côté Savoie sur les rives du lac du Bourget, le plus grand lac naturel de France, bordé de villages viticoles et de quelques rares villages de pêcheurs.*

Deux options de départ possibles : de Chanaz, d'où l'on rejoint le grand port d'Aix-les-Bains en bateau par le canal de Savières en longeant la côte sauvage et l'abbaye d'Hautecombe, ou d'Aix-les-Bains, ville de bien-être thermal au riche patrimoine antique et Belle Époque. La véloroute longe le lac par une très scénique piste cyclable panoramique jusqu'au Bourget-du-Lac, et rejoint Chambéry, ville d'Art et d'Histoire, par la voie verte de la Leysse, une des premières voies vertes de France très utilisée par les vélotafteurs savoyards !

### Infos pratiques

---

Pratique : Route

---

Durée : 1 h 16

---

Longueur : 19.2 km

---

Dénivelé positif : 165 m

---

Difficulté : Niveau bleu - Modéré

---

Type : Traversée

# Itinéraire

**Départ** : Chanaz

**Balisage** : Itinéraire cyclo Sports cyclistes

**Communes** : 1. Aix-les-Bains

2. Tresserve

3. Viviers-du-Lac

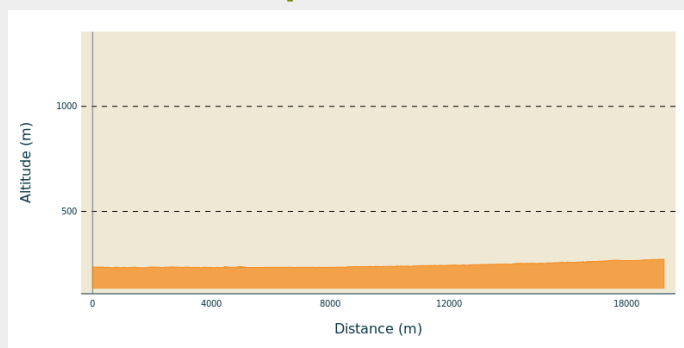
4. Le Bourget-du-Lac

5. La Motte-Servolex

6. Voglans

7. Chambéry

## Profil altimétrique



Altitude min 232 m Altitude max 272 m

Cet itinéraire n'est pas balisé

**Praticable** : du 15/03 au 15/11.

Sous réserve de conditions d'enneigement et météorologiques favorables.

## Conseils et suggestions

On peut débuter La Belle Via à Chanaz en Chautagne (en jonction avec ViaRhôna) par une croisière en bateau par le Canal de Savières et le lac du Bourget, pour rejoindre le Grand Port d'Aix-les-Bains Riviera des Alpes. En sortant son vélo du bateau, à partir du Grand Port, La Belle Via (V63) longe la promenade Lamartine en bord de lac, pour vos premiers tours de pédale. Très rapidement, vous empruntez la voie verte "Avenue Verte Nord" qui longe la rive du lac, avec en chemin, la possibilité de prévoir des haltes sur les plages ou dans les restaurants des villages qui le bordent. Au Bourget-du-Lac, la rive sud du lac est un espace naturel protégé, exceptionnel par sa biodiversité. Cette portion d'étape ne présente aucune difficulté avec un dénivelé d'environ 2%. On suit ensuite la rivière de l'Hyères, en direction de Chambéry. Depuis Chanaz ou Aix-les-Bains, il est possible d'embarquer avec son vélo pour profiter d'une croisière sur le lac du Bourget et au passage d'une visite de l'abbaye de Hautecombe. Une manière reposante et agréable de connecter la Belle Via à ViaRhôna.

**Site web (URL)** : <https://savoie.fr/>

**Téléphone** : [04 79 96 73 73](tel:0479967373)

# Sur votre chemin...



# Toutes les infos pratiques

 **En plein air**

 **Vue lac**

 **Vue montagne**

## **Recommandations**

Les animaux de compagnie ne sont pas acceptés.

Même s'il est tentant d'envisager faire courir son chien près du vélo, ce ne sera pas possible partout : il devra souvent être tenu en laisse et impérativement transporté sur les portions d'itinéraire en voie partagée avec la circulation automobile. Les chiens peuvent être interdits sur certaines pistes cyclables départementales ou voies vertes.



## **Matériel**

Carte IGN 3332OT - CHAMBERY

## **Comment venir ?**

Parking conseillé

place Antoine Gianetto

## **Source**

L'Agence Savoie Mont Blanc

<http://www.savoie-mont-blanc.com>