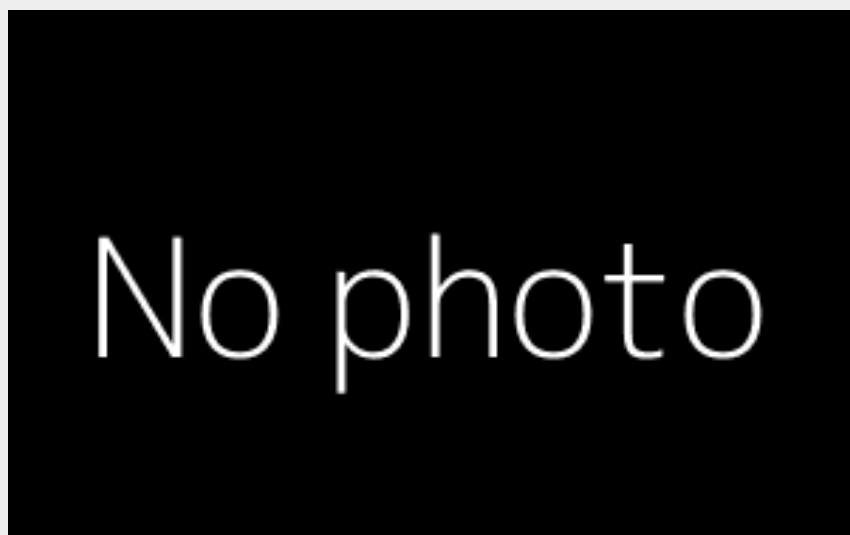


# Itinéraire vélo : La Belle Via - Etape 4 Bis - Montmélian > La Terrasse



Savoie - Sainte-Hélène-du-Lac



*La Belle Via continue vers les Marches et le lac de Saint-André, à travers les vignobles de Cœur de Savoie.*

Prévoyez un petit crochet pour la visite du Musée de la Vigne et du Vin à Montmélian. De là s'ouvre la vallée du Grésivaudan, où les sommets des massifs de Belledonne et de Chartreuse vous entourent. Cette portion d'itinéraire évoque l'histoire des points de passage stratégiques entre le duché de Savoie et le Dauphiné. En témoignent le Fort Barraux, ou encore le Château du Touvet. À La Terrasse, le repos du cycliste peut se faire au niveau de sa base de loisirs et de son camping. À vélo, la suite du parcours évolue au cœur de paysages offrant une vue imprenable sur les massifs jusqu'à l'entrée dans Grenoble.

## Infos pratiques

Pratique : Route

Durée : 3 h 43

Longueur : 24.3 km

Dénivelé positif : 115 m

Type : Traversée

# Itinéraire

**Départ** : Montmélian

**Balisage** : Itinéraire cyclo Sports cyclistes

**Communes** : 1. Sainte-Hélène-du-Lac

2. Porte-de-Savoie

3. Les Mollettes

4. Laissaud

5. Pontcharra

6. Barraux

7. La Buissière

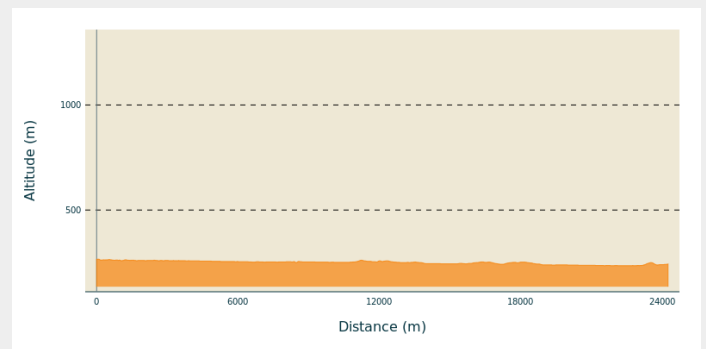
8. Sainte-Marie-d'Alloix

9. Saint-Vincent-de-Mercuze

10. Le Touvet

11. La Terrasse

## Profil altimétrique



Altitude min 235 m Altitude max 266 m

Cet itinéraire n'est pas balisé

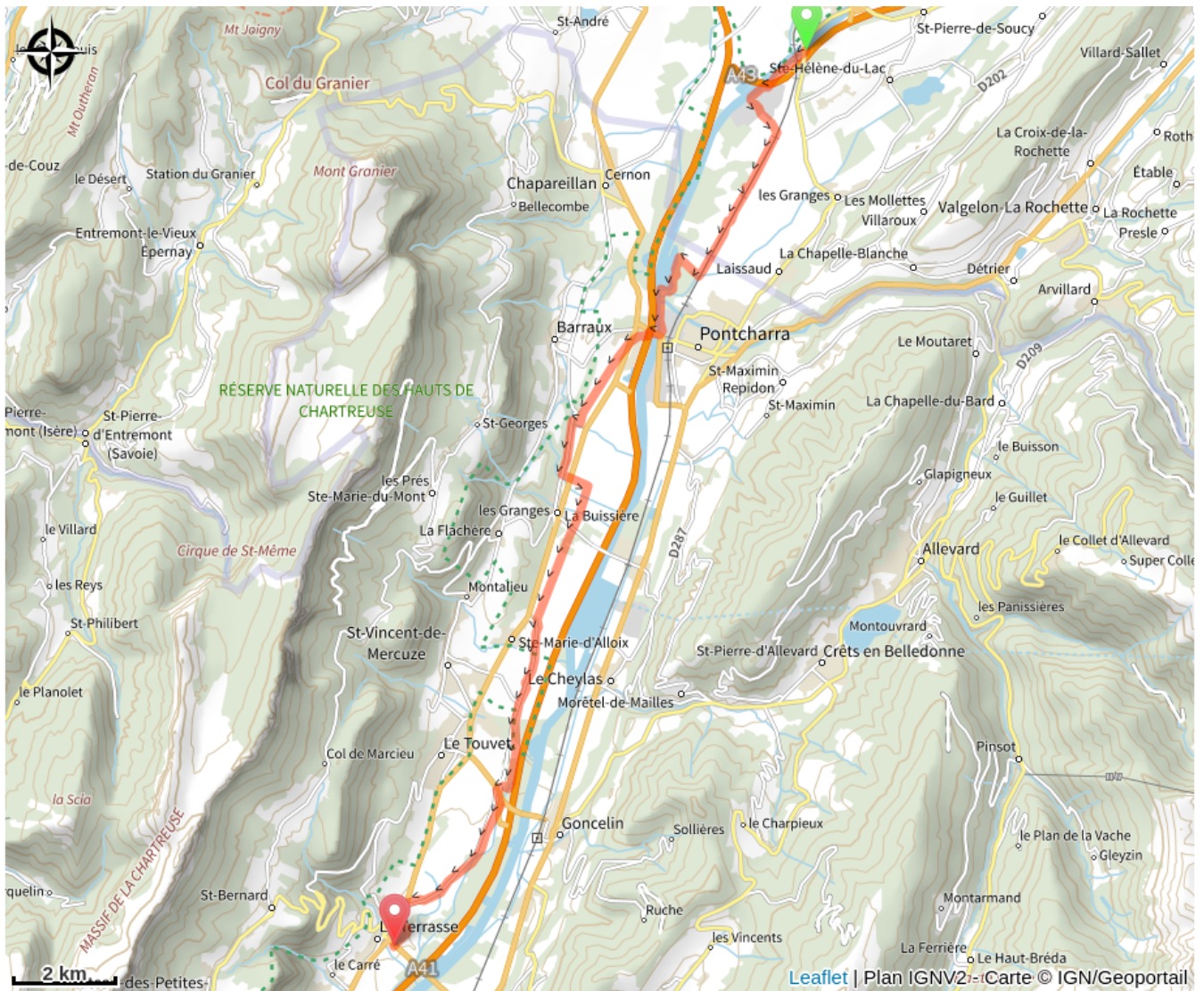
**Praticable** : du 15/03 au 15/11.

Sous réserve de conditions d'enneigement et météorologiques favorables.

**Téléphone** : [04 79 25 53 12](tel:0479255312)

**Mél** : [tourisme@coeurdesavoie.fr](mailto:tourisme@coeurdesavoie.fr)

# Sur votre chemin...



# Toutes les infos pratiques

 **En plein air**

 **Vue lac**

 **Vue montagne**

## **Recommandations**

Les animaux de compagnie ne sont pas acceptés.

Même s'il est tentant d'envisager faire courir son chien près du vélo, ce ne sera pas possible partout : il devra souvent être tenu en laisse et impérativement transporté sur les portions d'itinéraire en voie partagée avec la circulation automobile. Les chiens peuvent être interdits sur certaines pistes cyclables départementales ou voies vertes.



## **Matériel**

Carte IGN 3432OT - MASSIF DES BAUGES

## **Comment venir ?**

Parking conseillé

Place Albert Serraz, BP 40020

## **Source**

L'Agence Savoie Mont Blanc

<http://www.savoie-mont-blanc.com>