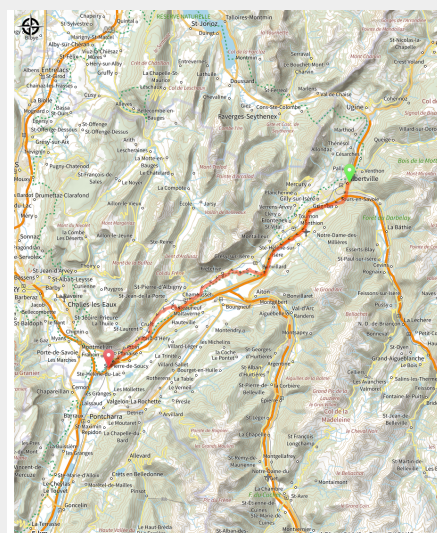
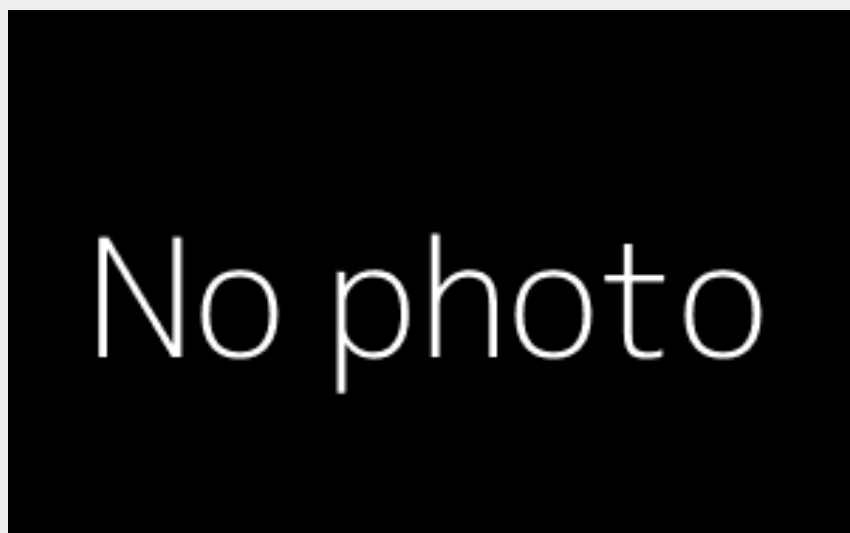


# Itinéraire vélo : La Belle Via - Etape 3 Bis - Albertville > Montmélian

Savoie - Albertville



*L'aventure à vélo se poursuit au pied du versant sud du Parc naturel régional du massif des Bauges - Geoparc mondial Unesco.*

Cette étape de La Belle Via vous emporte vers le vignoble de Cœur de Savoie, labellisé « Vignobles et Découvertes ». De village en village, vous pédalez de Saint-Jean-de-Porte jusqu'à Montmélian. Chemin faisant, les lacs de Grésy-sur-Isère et Carouge, propices à la baignade, vous permettent une halte fraîcheur relaxante avec vue sur les massifs alentours, la pointe de l'Arcalod qui culmine à 2 217 m et le Grand Mont d'Arêches dont le sommet s'élève à 2 686 m.

## Infos pratiques

Pratique : Route

Durée : 2 h 45

Longueur : 41.3 km

Dénivelé positif : 177 m

Difficulté : Niveau bleu - Modéré

Type : Traversée

# Itinéraire

**Départ** : Albertville

**Balisage** : Itinéraire cyclo Sports cyclistes

**Communes** : 1. Albertville

2. Grignon

3. Gilly-sur-Isère

4. Tournon

5. Frontenex

6. Sainte-Hélène-sur-Isère

7. Aiton

8. Grésy-sur-Isère

9. Fréterive

10. Saint-Pierre-d'Albigny

11. Saint-Jean-de-la-Porte

12. Cruet

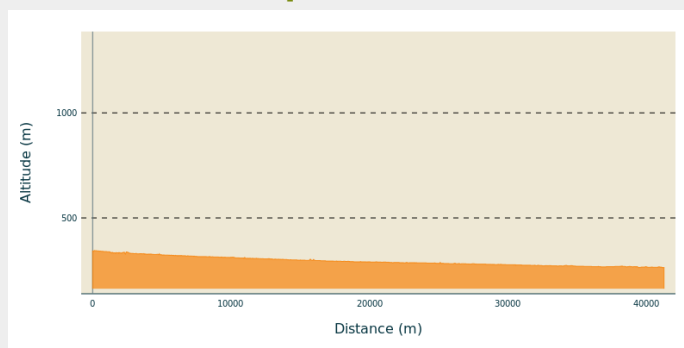
13. Arbin

14. Montmélian

15. La Chavanne

16. Sainte-Hélène-du-Lac

## Profil altimétrique



Altitude min 263 m Altitude max 345 m

Cet itinéraire n'est pas balisé

**Praticable** : du 15/03 au 15/11.

Sous réserve de conditions d'enneigement et météorologiques favorables.

**Site web (URL)** : <https://savoie.fr/>

**Téléphone** : [04 79 96 73 73](tel:0479967373)



# Sur votre chemin...



# Toutes les infos pratiques

## En plein air

## Vue lac

## Vue montagne

## Recommandations

Points de vigilance à la sortie d'Albertville, au niveau de Grignon, et pour la traversée de la RD911 à proximité de St-Jean-de-la-Porte.

Les animaux de compagnie ne sont pas acceptés.

Même s'il est tentant d'envisager faire courir son chien près du vélo, ce ne sera pas possible partout : il devra souvent être tenu en laisse et impérativement transporté sur les portions d'itinéraire en voie partagée avec la circulation automobile. Les chiens peuvent être interdits sur certaines pistes cyclables départementales ou voies vertes.



## Matériel

Cartes IGN 3432ET - ALBERTVILLE + 3432OT - MASSIF DES BAUGES

## Comment venir ?

Parking conseillé

15 avenue de Winnenden, Halle Olympique

## Source

L'Agence Savoie Mont Blanc

<http://www.savoie-mont-blanc.com>