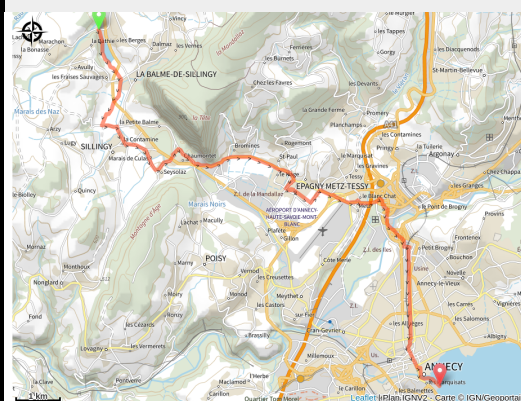
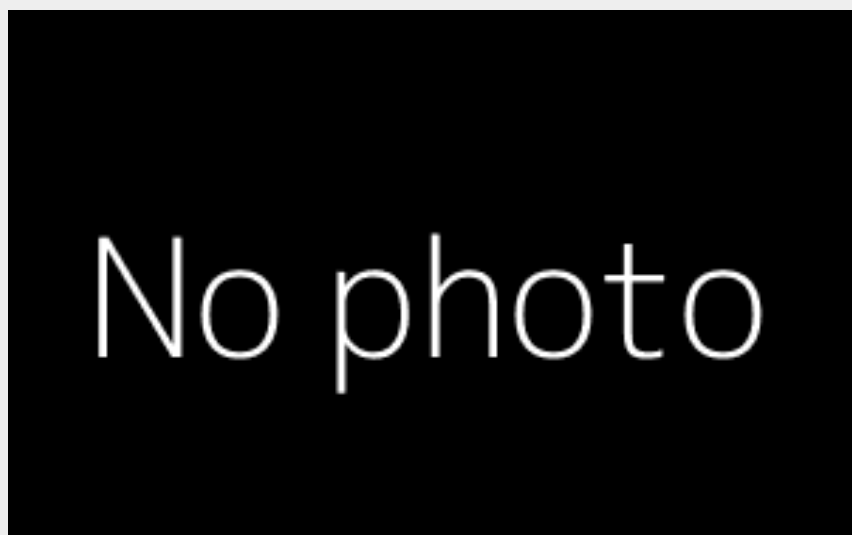


Itinéraire vélo : La Belle Via - Etape 1 Bis - La Balme-de-Sillingy > Annecy



Haute-Savoie - La Balme-de-Sillingy



Au départ du parking du Lac de la Balme Balme-de-Sillingy, La Belle Via (V62) rejoint Sillingy, Chaumont et puis Epagny par un réseau de petites routes et cheminements mixtes piétons vélos avant d'entrer dans Annecy.

Côté Haute-Savoie, l'itinéraire finalisé de La Belle Via (V62) débutera à terme à Seyssel, sur les rives du Haut-Rhône et sera connecté au parcours de ViaRhôna. Il rejoindra La Balme-de-Sillingy, point de départ recommandé à date en direction d'Annecy, de ses canaux et de sa charmante vieille ville. L'aménagement cyclable le long des D992 et D1508 au départ de Seyssel n'est pas encore finalisé. Il faut donc encore un peu de patience pour s'élancer des rives du Rhône vers le lac d'Annecy. Entre montagne de la Mandallaz et plan d'eau, La Balme de Sillingy propose aux voyageurs à vélo un cadre de verdure original et plein de charme pour débiter une itinérance sur La Belle Via.

Infos pratiques

Pratique : Route

Longueur : 16.8 km

Dénivelé positif : 126 m

Type : Traversée

Itinéraire

Départ : La Balme-de-Sillingy

Balisage : Itinéraire cyclo Sports cyclistes

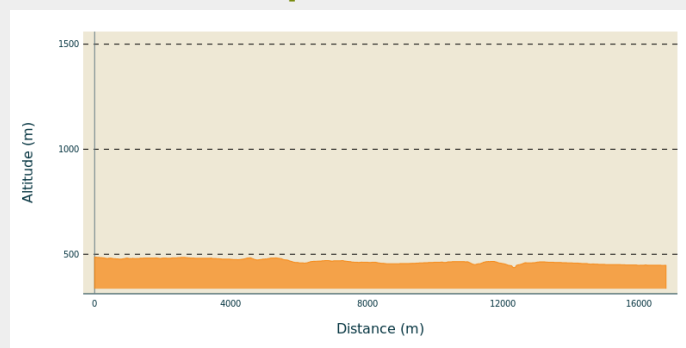
Communes : 1. La Balme-de-Sillingy

2. Sillingy

3. Epagny Metz-Tessy

4. Annecy

Profil altimétrique



Altitude min 436 m Altitude max 486 m

Cet itinéraire n'est pas balisé

Praticable : du 15/03 au 15/11.

Sous réserve de conditions d'enneigement et météorologiques favorables.

Téléphone : [04 50 45 00 33](tel:0450450033)

Mél : info@lac-annecy.com

Sur votre chemin...



Toutes les infos pratiques

 **En plein air**

 **Vue lac**

 **Vue montagne**

Recommandations

Les animaux de compagnie ne sont pas acceptés.

Même s'il est tentant d'envisager faire courir son chien près du vélo, ce ne sera pas possible partout : il devra souvent être tenu en laisse et impérativement transporté sur les portions d'itinéraire en voie partagée avec la circulation automobile. Les chiens peuvent être interdits sur certaines pistes cyclables départementales ou voies vertes.

Matériel

Carte IGN Top 25 - 3431OT - LAC D'ANNECY

Comment venir ?

Parking conseillé

Parking du Lac de la Balme

Source

L'Agence Savoie Mont Blanc

<http://www.savoie-mont-blanc.com>