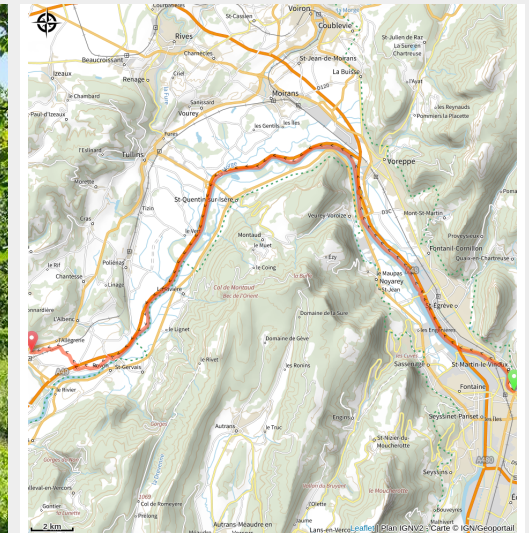


Itinéraire vélo : La Belle Via - Etape 6 - Grenoble > Vinay

Isère - Grenoble



A travers les noyers (FPattou)



Ceinte des massifs de Belledonne, Chartreuse, l'Oisans et du Vercors, la ville de Grenoble propose un agréable cadre de vie et de quoi nourrir de folles envies d'escapades dès que le temps s'y prête.

À la sortie de Grenoble, vous empruntez une voie verte paisible et ombragée, dans un paysage sauvage, proposant une vue impressionnante sur la rivière Isère et les falaises de roches blanches du Vercors. Vous suivez les digues boisées de l'Isère et découvrez les îles de la rivière où nichent de nombreuses espèces d'oiseaux. Profitez d'une pause à l'aire de Moirans - Voironnais pour les observer. Autre atout pour les cyclistes gourmands, vous pédalez également au cœur de la plus grande noyeraie d'Europe. Et le Grand Séchoir, musée consacré à la noix, est le point d'arrivée de votre étape... idéal pour faire le plein d'oméga-3 !

Infos pratiques

Pratique : Route

Durée : 3 h 15

Longueur : 39.3 km

Dénivelé positif : 363 m

Type : Traversée

Itinéraire

Départ : Grenoble

Balisage : Sports cyclistes Véloroute

Communes : 1. Grenoble

2. Saint-Martin-le-Vinoux

3. Saint-Égrève

4. Fontanil-Cornillon

5. Voreppe

6. Moirans

7. Saint-Quentin-sur-Isère

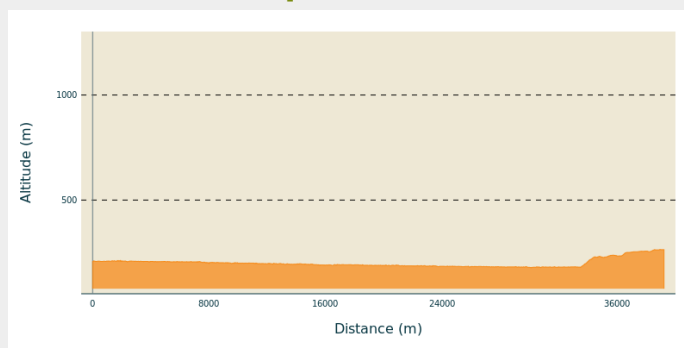
8. Tullins

9. Poliéna

10. L'Albenc

11. Vinay

Profil altimétrique



Altitude min 178 m Altitude max 265 m

Cet itinéraire est balisé.

Praticable : toute l'année.

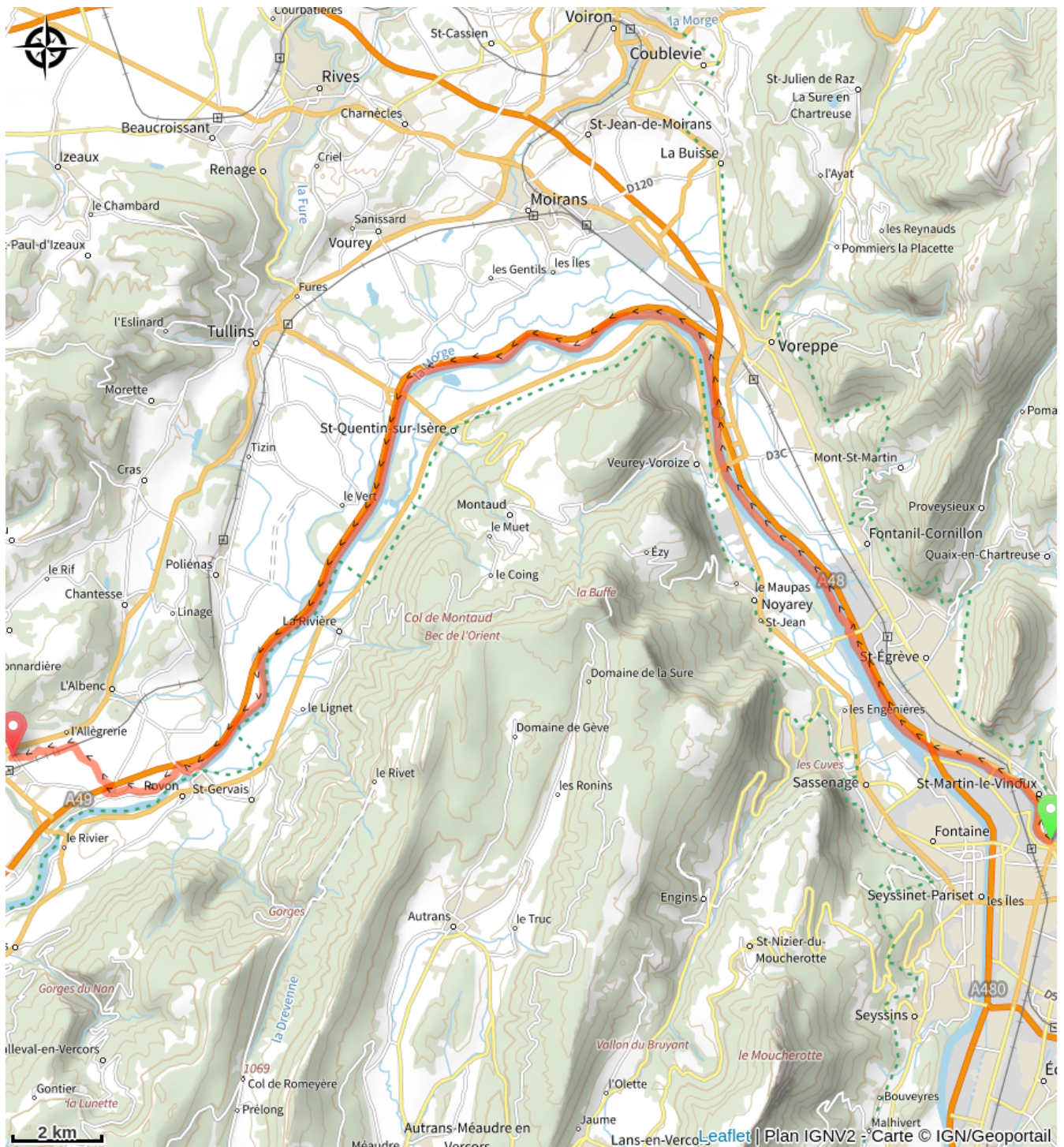
Sous réserve de conditions météo favorables.

Cette portion débute par une voie verte qui longe l'Isère par les chemins de halage sur environ 35 km. Cette section de La Belle Via ne présente aucune difficulté, l'itinéraire étant entièrement sécurisé et plat. À proximité de Saint-Gervais, la voie verte prend fin au niveau du pont matérialisé par une barrière. Au pont, prendre à droite sur 6 km, le dénivelé est important. Les 500 premiers mètres se pratiquent sur une route fréquentée sur une bande cyclable ; par la suite l'itinéraire est sur route à faible trafic. De Saint Gervais à Vinay, l'itinéraire est ascendant. Pour les pratiquants peu expérimentés, une assistance électrique est fortement recommandée.

Téléphone : [04 76 42 41 41](tel:0476424141)

Mél : info@grenoble-tourisme.com

Sur votre chemin...



Toutes les infos pratiques

En plein air

Recommandations

À proximité de Saint-Gervais, la voie verte prend fin au niveau du pont matérialisé par une barrière. Au pont, prendre à droite sur 6 km, le dénivelé est important. Les 500 premiers mètres se pratiquent sur une route fréquentée sur une bande cyclable ; par la suite l'itinéraire est sur route à faible trafic. De Saint Gervais à Vinay, l'itinéraire est ascendant. Pour les pratiquants peu expérimentés, une assistance électrique est fortement recommandée.

Source

Isère Attractivité

<http://www.alpes-isere.com>