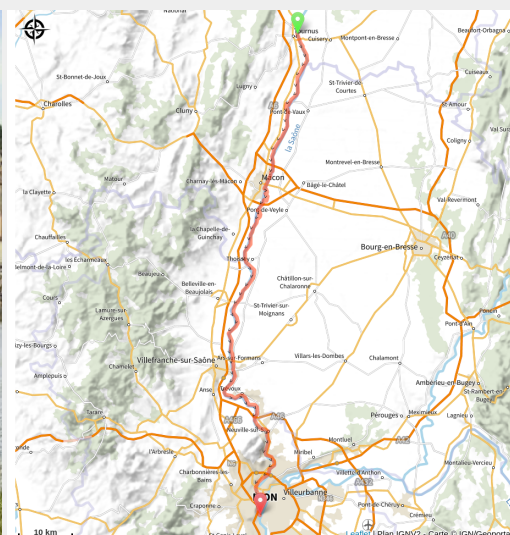


# La Voie Bleue, Moselle-Saône à vélo ® - De Tournus à Lyon au bord de l'eau en 3 jours

Ain - Farges-lès-Mâcon



La Voie Bleue à Trévoux (Guillaume ROBERT-FAMY / La Voie Bleue)

*Echappez-vous sur la portion sud de la Voie Bleue, Moselle-Saône à vélo ! De Tournus à Lyon, découvrez les 5 dernières étapes de cet itinéraire cyclable qui traverse la France du nord au sud sur 700 km entre le Luxembourg et la cité des Gones.*

Depuis Apach, à la frontière luxembourgeoise, la Voie Bleue serpente tranquillement le long de la Moselle pour parcourir la Lorraine. Elle se poursuit ensuite au bord du canal des Vosges avant d'accompagner la Saône à travers la Bourgogne-Franche-Comté puis Auvergne-Rhône-Alpes jusqu'à Lyon. Ce petit voyage à vélo de 3 jours sur la partie finale de la Voie Bleue, entre Tournus et Lyon, entre Bresse, Mâconnais, Beaujolais et Dombes, est un régal.

Presqu'entièrement sur voies cyclables, cette échappée à vélo est un parfait prétexte aux découvertes de la gastronomie réputée et des bons crus qui émaillent le parcours ! A Lyon, la Voie Bleue rencontre ViaRhôna (EuroVelo 17) qui poursuit l'aventure vers le sud et vous incite à poursuivre votre route jusqu'à la Grande Bleue.

### Infos pratiques

---

Pratique : Route

---

Durée : 3 jours

---

Longueur : 116.3 km

---

Dénivelé positif : 504 m

---

Difficulté : Niveau bleu - Modéré

---

Type : Traversée

---

Thèmes : Voyage à vélo

# Itinéraire

**Départ** : Tournus

**Balisage** : Sports cyclistes Véloroute

**Communes** : 1. Farges-lès-Mâcon

2. Uchizy

3. Montbellet

4. Saint-Albain

5. La Salle

6. Senozan

7. Saint-Martin-Belle-Roche

8. Mâcon

9. Sancé

10. Grièges

11. Crottet

12. Cormoranche-sur-Saône

13. Garnerans

14. Saint-Didier-sur-Chalaronne

15. Thoissey

16. Mogneneins

17. Peyzieux-sur-Saône

18. Genouilleux

19. Guéreins

20. Montmerle-sur-Saône

21. Lurcy

22. Messimy-sur-Saône

23. Fareins

24. Beauregard

25. Jassans-Riottier

26. Saint-Bernard

27. Trévoux

28. Reyrieux

29. Parcieux

30. Massieux

31. Genay

32. Neuville-sur-Saône

33. Fleurieu-sur-Saône

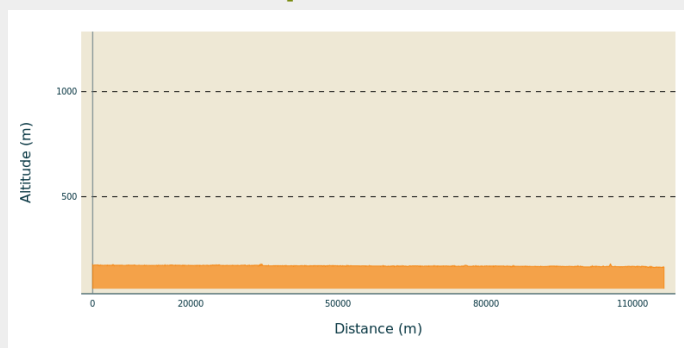
34. Rochetaillée-sur-Saône

35. Fontaines-sur-Saône

36. Collonges-au-Mont-d'Or

37. Lyon

## Profil altimétrique



Altitude min 162 m Altitude max 180 m

Panneau routier vélo blanc sur fond vert, avec souvent la mention "Voie Bleue".  
Pas de signalétique actuellement entre Neuville et Lyon.

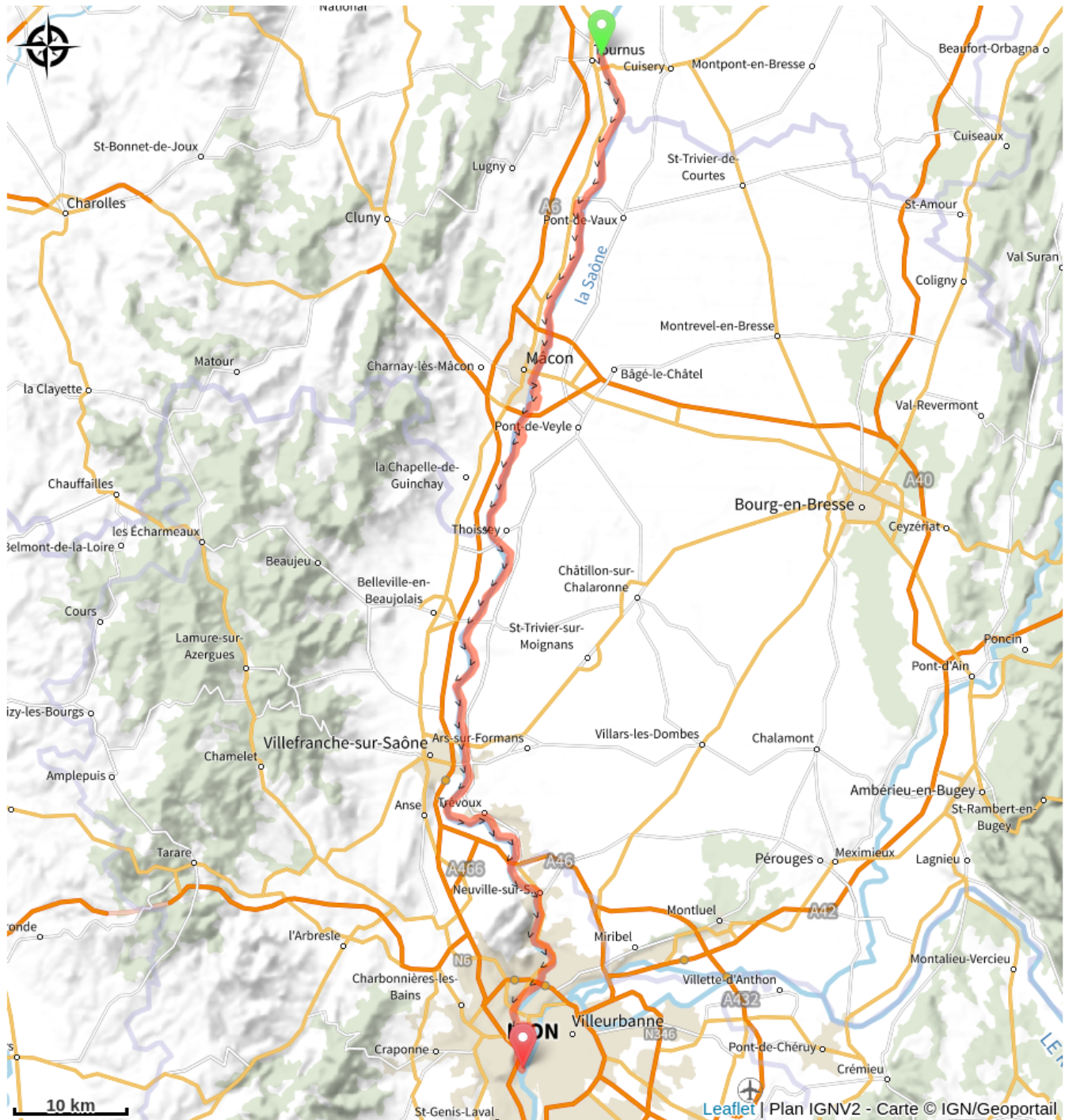
**Praticable** : toute l'année.

**Site web (URL) :** <https://www.lavoiebleue.com/>  
**Page facebook :** <https://www.facebook.com/lavoiebleue/>  
**Mél :** [tourisme@aintourisme.com](mailto:tourisme@aintourisme.com)

## Étapes :

- 1.** La Voie Bleue® Moselle Saône à Vélo - Etape Mâcon - Thoissey  
18.5 km / 90 m D+ / 2 h
- 2.** La Voie Bleue® Moselle Saône à vélo - Etape Thoissey - Trévoux  
32.6 km / 120 m D+ / 3 h
- 3.** La Voie Bleue® Moselle Saône à vélo - Étape Trévoux - Lyon  
31.3 km / 152 m D+ / 3 h

# Sur votre chemin...



# Toutes les infos pratiques

## **A la campagne**

## **En plein air**

## **Vue sur fleuve ou rivière**

## **Recommandations**

Passage très étroit sur le secteur Sud de Fareins en arrivant sur Beauregard (des travaux d'élargissement sont prévus pour l'hiver 2023/2024 par la Communauté de communes Dombes Saône Vallée).

Attention, interruption de la voie cyclable aux abords de l'île Barbe durant 1,3 km.

Il est possible de voyager avec un animal transporté dans un aménagement de bagages. Mais s'il est tentant d'envisager faire courir son chien près du vélo, ce ne sera pas possible partout : il devra souvent être tenu en laisse et impérativement transporté sur les portions d'itinéraire en voie partagée avec la circulation automobile. Les chiens peuvent être interdits sur certaines pistes cyclables départementales ou voies vertes.

En France, la loi impose que les chiens soient tenus en laisse sur la voie publique et dans les lieux publics, sous peine de contravention de 1ère classe, ou de 2ème classe

Les hébergements n'acceptent pas tous les animaux. S'ils le font, un supplément et une preuve de vaccination peuvent être demandés. Les chiens sont interdits dans les magasins d'alimentation et sur certaines plages de rivière l'été.

## **Matériel**

La Voie Bleue - Moselle-Saône à vélo - Chamina Edition

Depuis Apach, à la frontière du Luxembourg, jusqu'à Lyon, la Voie Bleue déroule plus de 700 km d'un itinéraire exceptionnel à travers la Lorraine, la Franche-Comté, la Bourgogne et le Beaujolais. Roulez le long de la Moselle jusqu'à Épinal, suivez le canal des Vosges, jusqu'à rejoindre la Saône qui vous mènera à bon port.

Présentation claire et pratique des 23 étapes, hébergements, sites touristiques et curiosités à ne pas manquer sur le parcours, infos train + vélo.

Parution : Avril 2022

Éditeur : Chamina Edition

Auteurs : Didier Couval-Grima, Christian Jacob, Marc Lagrange

Format : 10,5 x 21 cm, reliure spirale

Cartographie : 1:100 000

Prix : 19 €

### **Comment venir ?**

Parking conseillé

5 quai du Nord

### **Source**

Auvergne-Rhône-Alpes Tourisme

<http://fr.auvergnerhonealpes-tourisme.com/>