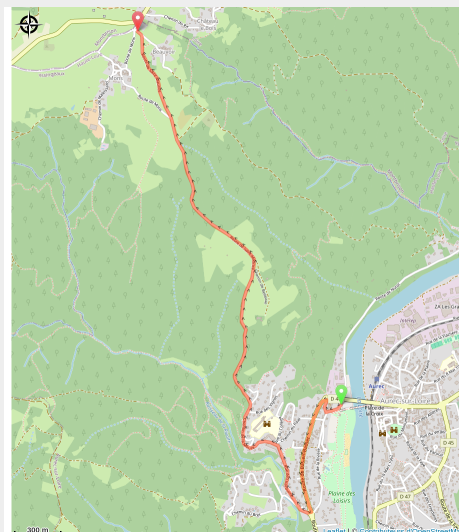


Mur d'Aurec sur Loire

Haute-Loire



Envie de vous tester sur les cols mythiques empruntés par le Tour de France ? Retrouvez l'ambiance du Tour de France dans l'ascension du Mur d'Aurec sur Loire.

Infos pratiques

Pratique : Route

Durée : 30 min

Longueur : 4.9 km

Dénivelé positif : 387 m

Difficulté : Niveau noir - Très difficile

Type : Aller-retour

Thèmes : Cyclisme

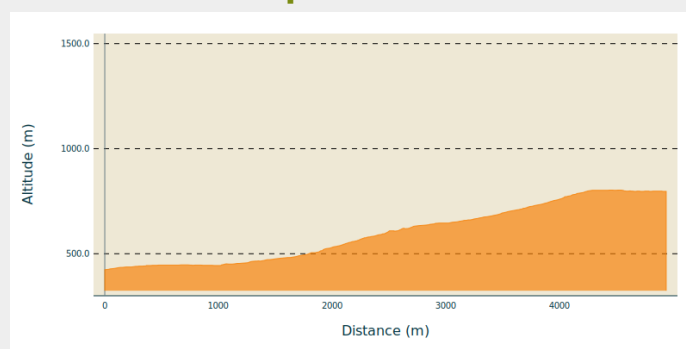
Itinéraire

Départ : Aurec-sur-Loire

Arrivée : Mons

Communes : 1. Aurec-sur-Loire

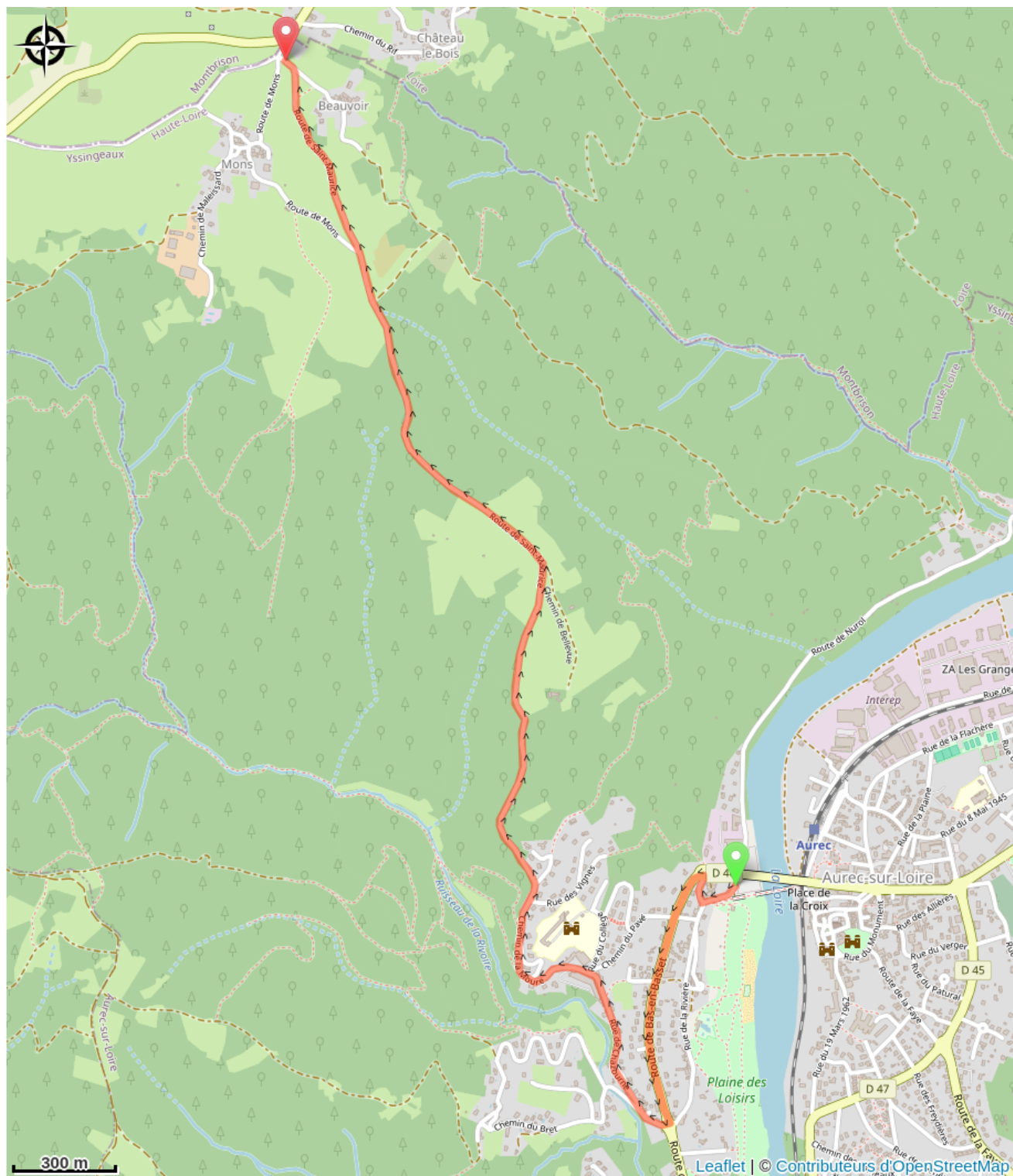
Profil altimétrique



Altitude min 425 m Altitude max 805 m

Le Mur d'Aurec/Côte de Chazourne est une montée située au départ d'Aurec sur Loire, rive gauche (451m). Balisée Tour de France, cette montée de 3,2 kilomètres pour un dénivelé positif de 376 mètres propose une pente moyenne de 11%, avec des passages à 16 et 19%, pour atteindre le sommet à 820 mètres.

Sur votre route...



Toutes les informations pratiques

Comment venir ?

Parking conseillé

Parking du Collège de Chazourne, Aurec-sur-Loire