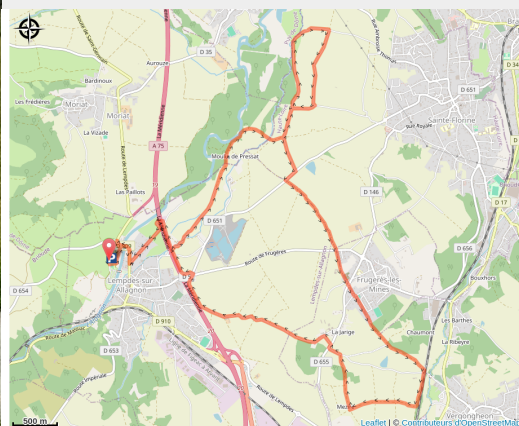


Les Tuilleries

Région Auvergne-Rhône-Alpes



En groupe en VTT (Auzon communauté)



Après avoir longé l'Alagnon et le Béal, le circuit traverse les champs pour rejoindre Frugères-les-Mines, où les traces d'un riche passé industriel sont encore bien présentes.

Une balade entre passé minier et flânerie en bord de cours d'eau.

Venez découvrir l'ancien village ouvrier de Frugères-les-Mines, vestige d'une histoire d'hommes et de femmes dans les puits de mines. Rendez-vous aux 2 stèles de commémoration dans le village.

Pour en connaître davantage, vous pouvez visiter le musée de la mine situé à 3 km à Brassac-les-Mines.

Infos pratiques

Pratique : VTT

Durée : 1 h

Longueur : 17.5 km

Dénivelé positif : 162 m

Difficulté : Niveau bleu - Modéré

Type : Boucle

Thèmes : VTT

Itinéraire

Départ : Lempdes sur Allagnon

Balisage : Itinéraire VTT

Communes : 1. Lempdes-sur-Allagnon

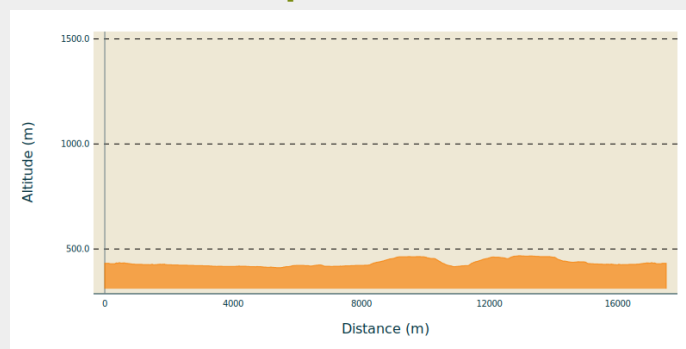
2. Moriat

3. Sainte-Florine

4. Vergongheon

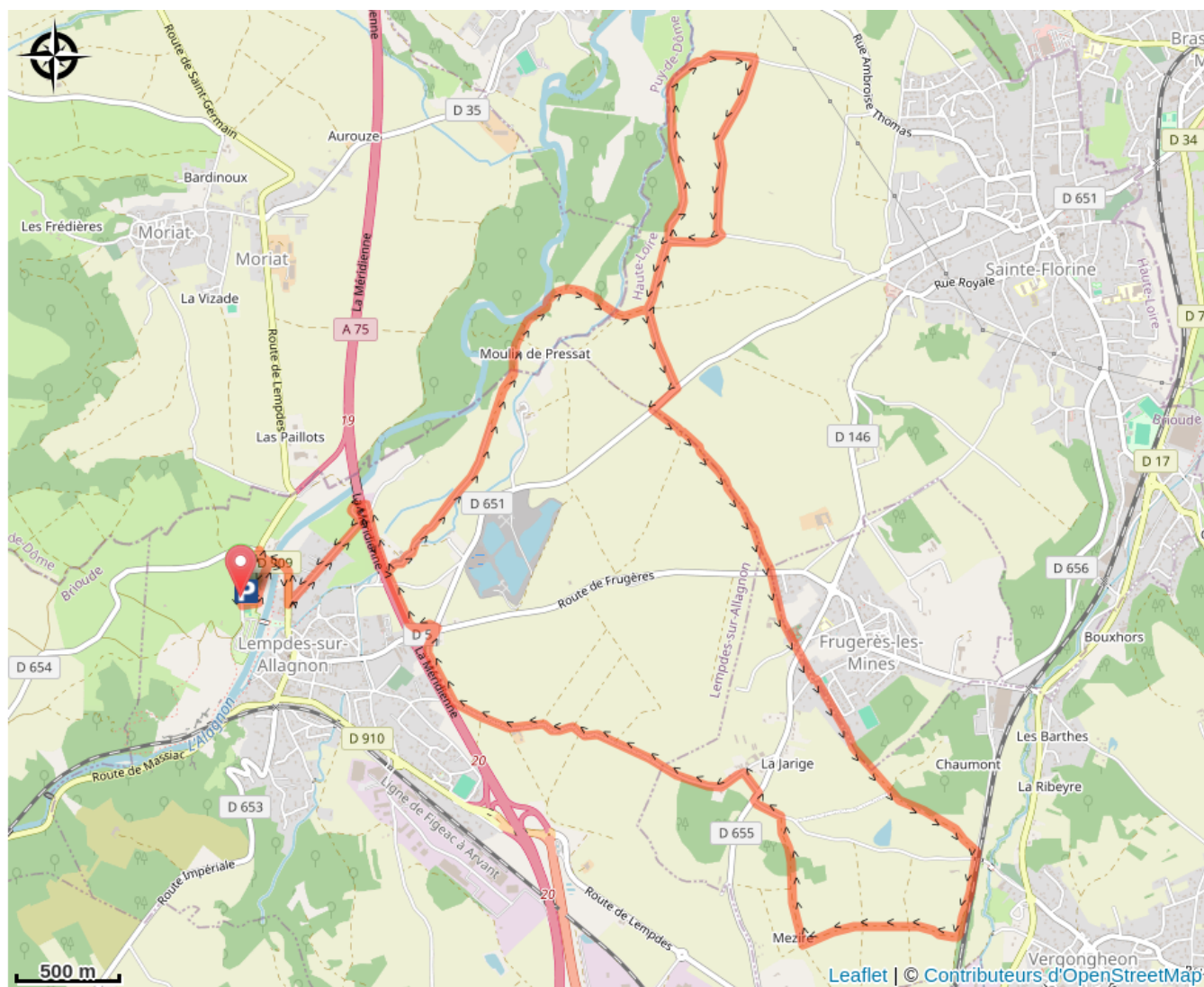
5. Frugerès-les-Mines

Profil altimétrique



Altitude min 412 m Altitude max 468 m

Sur votre route...



Toutes les informations pratiques

Comment venir ?

Accès routier

1 heure au Nord-Ouest du Puy-en-Velay

Parking conseillé

Lempdes sur Allagnon, Camping