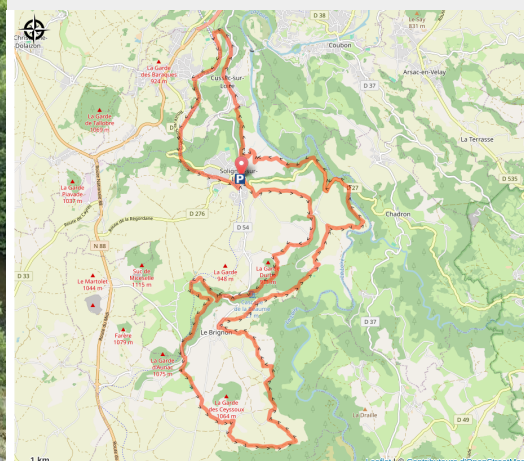


# Les terrasses de la Loire

Haute-Loire



Dans la vallée de la Loire (Luc Olivier)



Venez découvrir la Loire sauvage et ses magnifiques méandres, sans oublier le passage obligé à la Cascade de la Beaume. Ce circuit ravira les sportifs pratiquants régulièrement le VTT par la variété des différents terrains traversés et par la beauté des paysages.

## Infos pratiques

Pratique : VTT

Longueur : 38.8 km

Dénivelé positif : 1156 m

Difficulté : Niveau noir - Très difficile

Type : Boucle

Thèmes : VTT

# Itinéraire

**Départ** : Solignac-sur-Loire

**Arrivée** : Solignac-sur-Loire

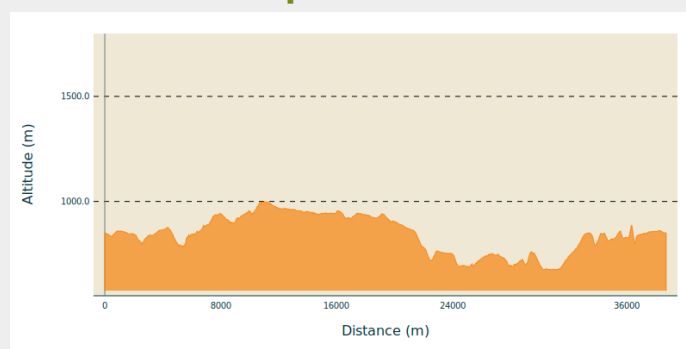
**Balisage** : Itinéraire VTT

**Communes** : 1. Solignac-sur-Loire

2. Le Brignon

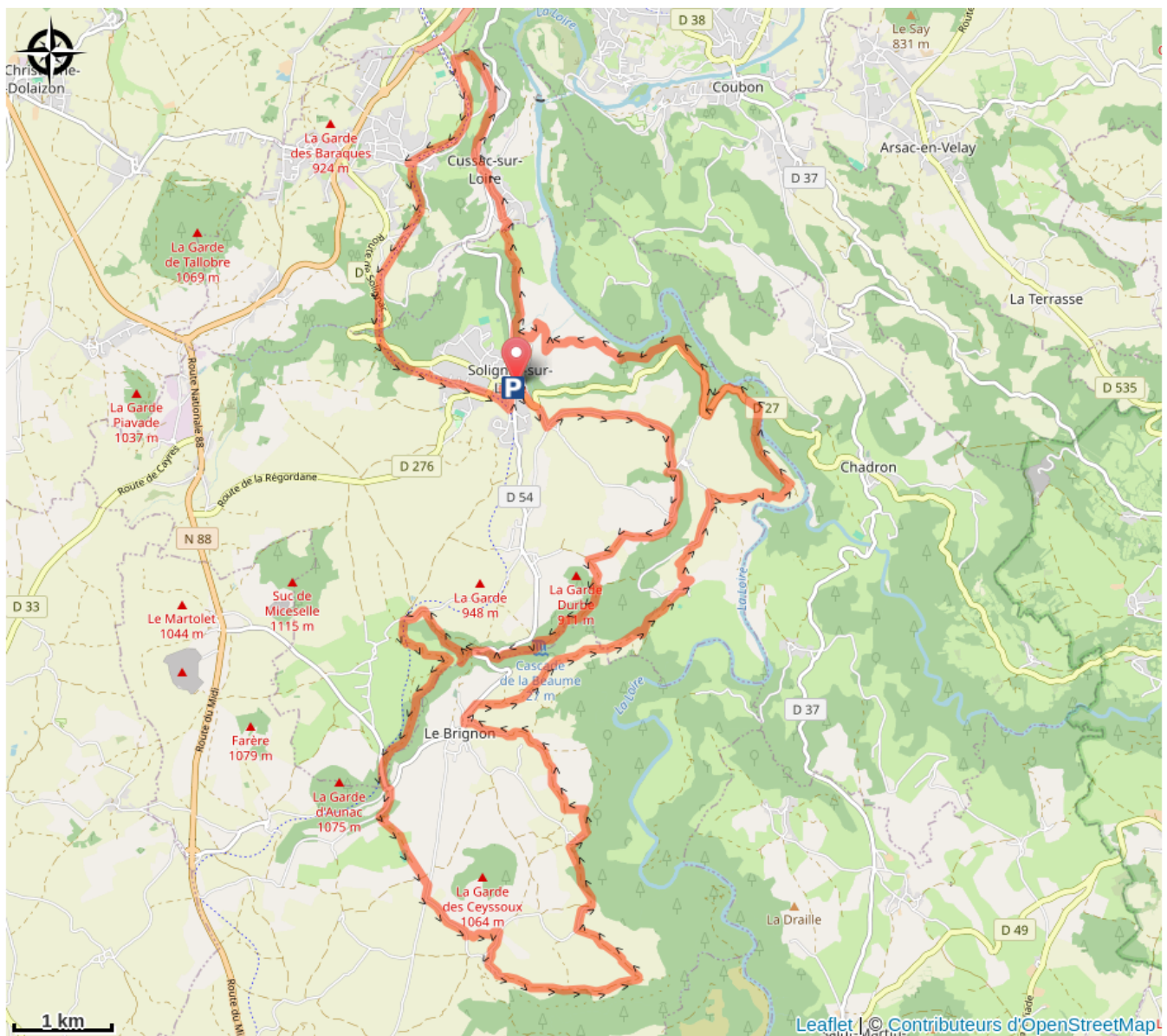
3. Cussac-sur-Loire

## Profil altimétrique



Altitude min 675 m    Altitude max 998 m

# Sur votre route...



# Toutes les informations pratiques

## Comment venir ?

Accès routier

20 minutes au Sud du Puy-en-Velay

Parking conseillé

Solignac-sur-Loire, Place du Maréchal (face à la Mairie)