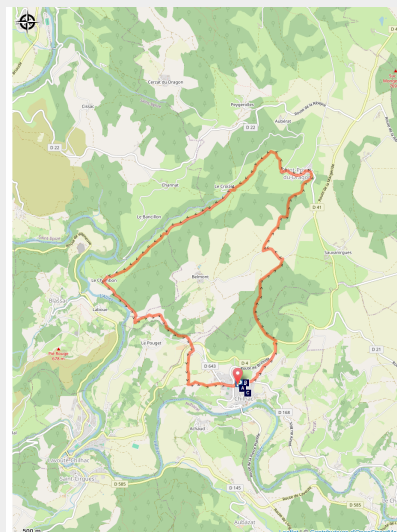


Les terrasses de Chilhac

Haute-Loire



(MAZET_J_OT)



Infos pratiques

Pratique : VTT

Longueur : 12.6 km

Dénivelé positif : 390 m

Difficulté : Niveau rouge - Difficile

Type : Boucle

Thèmes : VTT

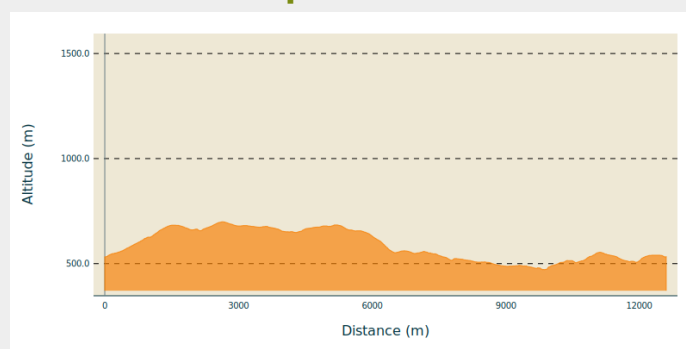
Itinéraire

Départ : Chilhac

Arrivée : Chilhac

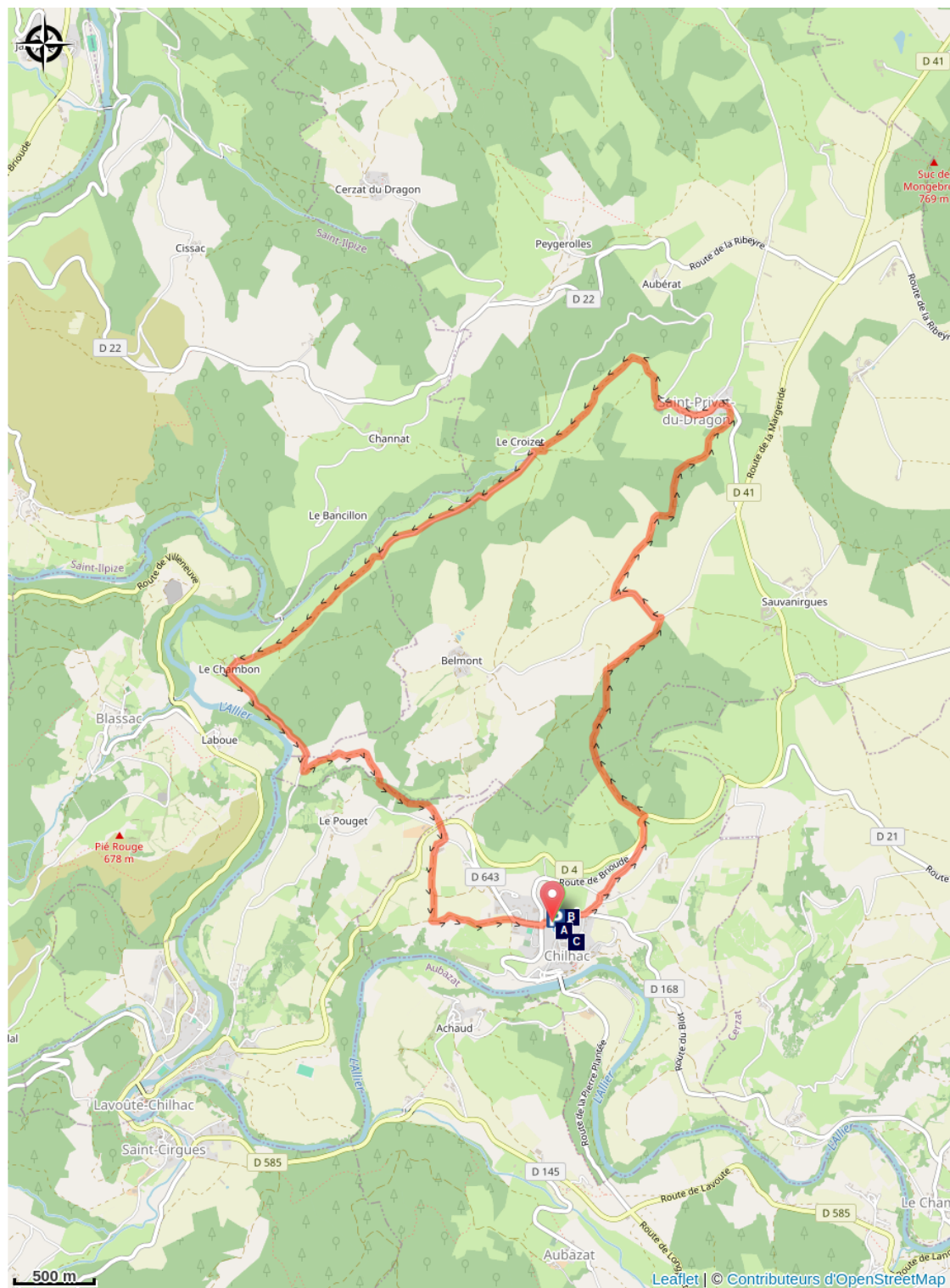
Communes : 1. Chilhac
2. Saint-Privat-du-Dragon
3. Blassac
4. Lavoûte-Chilhac

Profil altimétrique



Altitude min 471 m Altitude max 699 m

Sur votre route...



 Château de Chilhac-Tansac (A)

 Chilhac – Petite cité de caractère (B)

 Panneau d'interprétation Chilhac Village (C)

Toutes les informations pratiques

Comment venir ?

Accès routier

45 minutes au Nord-Ouest du Puy-en-Velay

Parking conseillé

Place de la fontaine

Sur votre route...



Château de Chilhac-Tansac (A)

Le domaine de Chilhac-Tansac, propriété du Comte de Morteuil est à la pointe de la modernité. Le Comte développe de nouveaux procédés agricoles facilitant le travail des vignerons de la Ribeyre en cette fin du XIXème siècle.



Chilhac – Petite cité de caractère (B)

Chilhac sur les rives de l'Allier, à croquer en peinture tout comme ses étonnantes orgues basaltiques.



Panneau d'interprétation Chilhac Village (C)

Panneau d'interprétation.