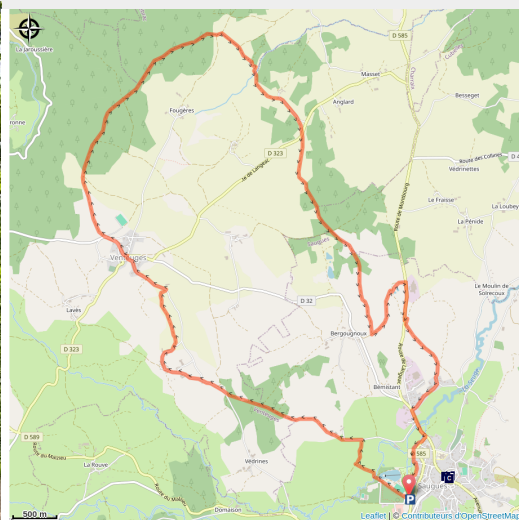


# Les quatre vents

Haute-Loire



(MAZET\_J\_OT)



## Infos pratiques

Pratique : VTT

Longueur : 17.9 km

Dénivelé positif : 322 m

Difficulté : Niveau bleu - Modéré

Type : Boucle

Thèmes : VTT

# Itinéraire

**Départ** : Saugues

**Arrivée** : Saugues

**Balisage** : Itinéraire VTT

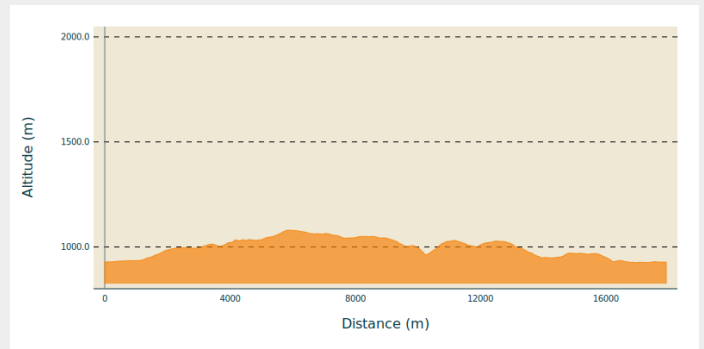
**Communes** : 1. Saugues

2. Venteuges

3. Pébrac

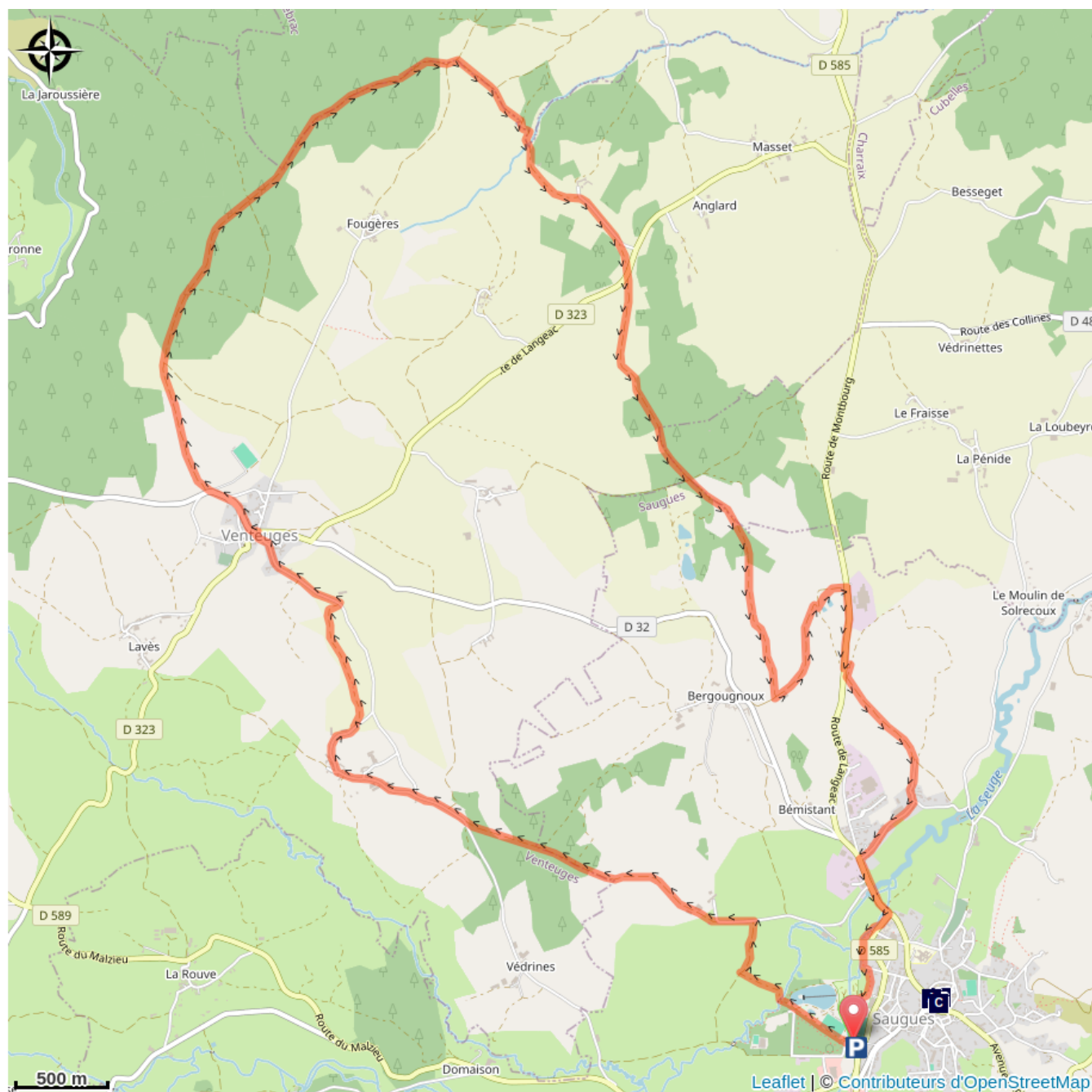
4. Cubelles



## Profil altimétrique



Altitude min 925 m    Altitude max 1081 m

# Sur votre route...



 Chapelle des Pénitents (A)  
 La Tour des Anglais (C)

 Collégiale Saint-Médard (B)

# Toutes les informations pratiques

## Comment venir ?

Accès routier

45 minutes au Sud-Ouest du Puy-en-Velay

Parking conseillé

Aire de camping-car, route de Chazeaux

# Sur votre route...

---



## Chapelle des Pénitents (A)

Petite chapelle située au cœur de Saugues et appartenant à la Confrérie des Pénitents Blancs. Retable attribué à Vanneau. Objets de la Passion.

Crédit : Chapelle des Pénitents\_Saugues

---



## Collégiale Saint-Médard (B)

Porche et clocher roman, Vierge noir en majesté du XIIe siècle  
Piéta en bois polychrome du XVe siècle Trésor : croix  
processionnelles Renaissance et objets liturgiques Châsse de  
Saint Bénilde Chapelles ornées de fresques réalisées par Lucien  
Gires...

---



## La Tour des Anglais (C)

Cette Tour du Moyen Age constituait le donjon du château  
ravagé par un incendie en 1788. De la terrasse, découvrez une  
superbe vue sur la Margeride, pays des aventures de la Bête du  
Gévaudan. Tous les étés découvrez une nouvelle exposition