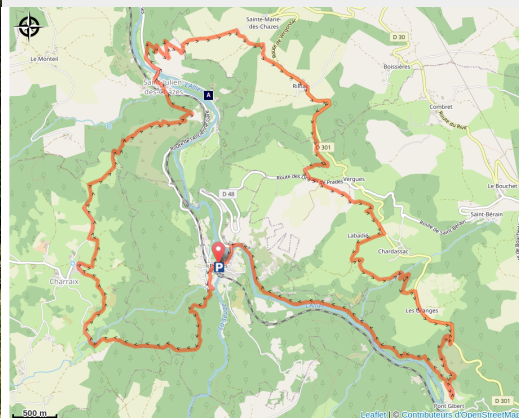


Les gorges de l'Allier

Haute-Loire



Évasion en VTT (Morgan Desfont)



Infos pratiques

Pratique : VTT

Longueur : 22.5 km

Dénivelé positif : 994 m

Difficulté : Niveau noir - Très difficile

Type : Boucle

Thèmes : VTT

Itinéraire

Départ : Prades

Arrivée : Prades

Balisage : Itinéraire VTT

Communes : 1. Prades

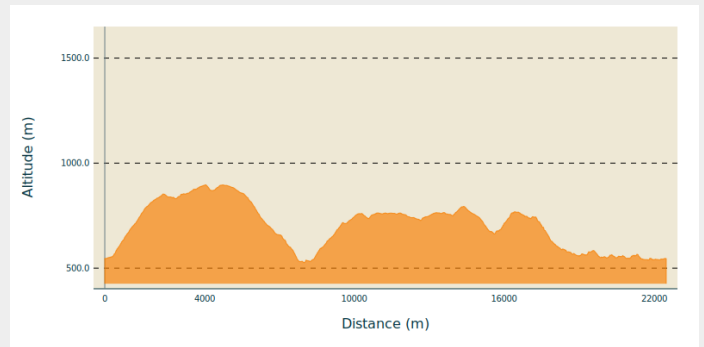
2. Charraix

3. Saint-Julien-des-Chazes

4. Siaugues-Sainte-Marie

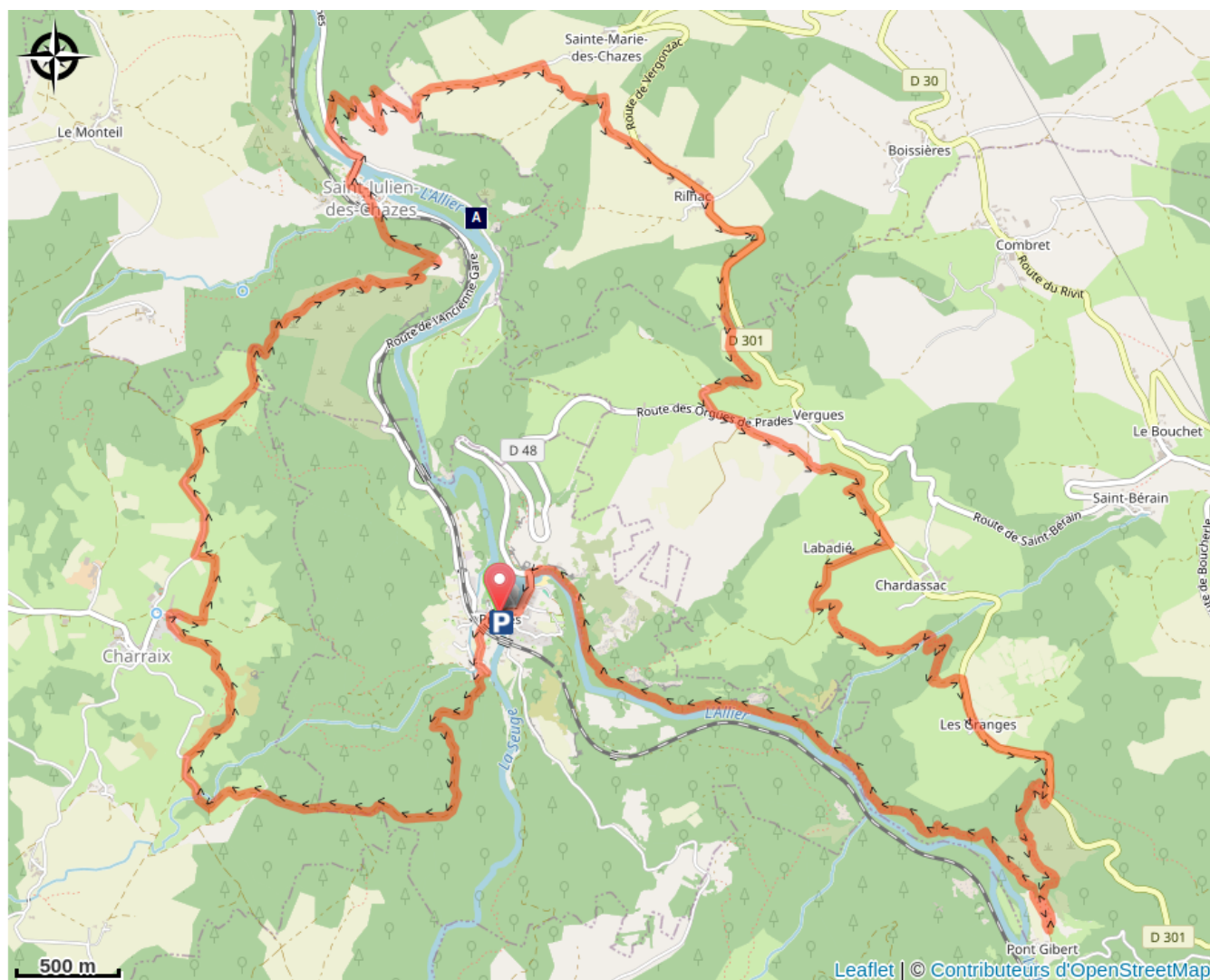
5. Saint-Bérain

Profil altimétrique



Altitude min 528 m Altitude max 896 m

Sur votre route...



 Chapelle de Sainte-Marie-Des-Chazes (A)

Toutes les informations pratiques

Comment venir ?

Accès routier

40 minutes à l'Ouest du Puy-en-Velay

Parking conseillé

Parking pont sur l'Allier, Prades

Sur votre route...



Chapelle de Sainte-Marie-Des-Chazes (A)

Nichée au coeur de la vallée de l'Allier, la chapelle des Chazes dépend jusque la Révolution de l'Abbaye voisine de Saint-Pierre des Chazes. Elle est un des fleurons architectural du Haut-Allier.