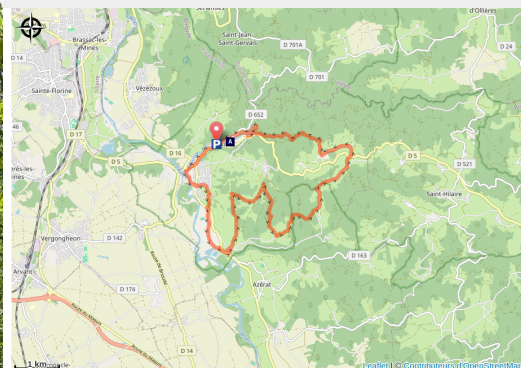


Les Giraudes

Haute-Loire



(MAZET_J_OT)



Des bords d'Allier aux premiers contreforts du Forez, cette boucle offre de beaux points de vues sur la plaine de Limagne, avant de rejoindre le point de départ en traversant le bourg d'Auzon, ancienne « Bonnes villes d'Auvergne » au XVIème siècle.

Pour ce deuxième périple au départ d'Auzon, vous traverserez de nombreux villages : Chappes, les Granges, Rizolles, Clémensat, Escolges, Chaniat et enfin, une vue imprenable sur le bourg d'Auzon planté sur son éperon rocheux. Entre terrains agricoles et début de forêts de chênes, sapins et douglas, la diversité des paysages vous fera voyager.

Infos pratiques

Pratique : VTT

Durée : 1 h

Longueur : 16.2 km

Dénivelé positif : 439 m

Difficulté : Niveau bleu - Modéré

Type : Boucle

Thèmes : VTT

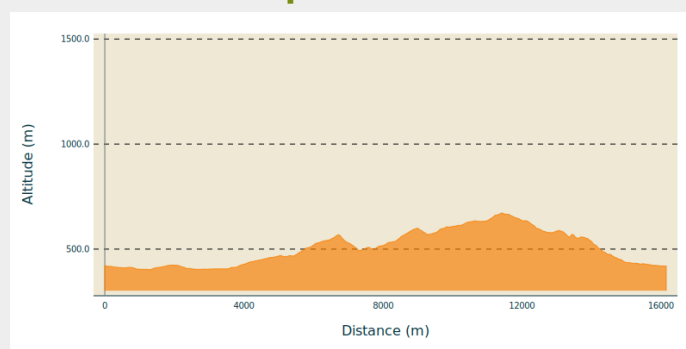
Itinéraire

Départ : Auzon

Balisage : Itinéraire VTT

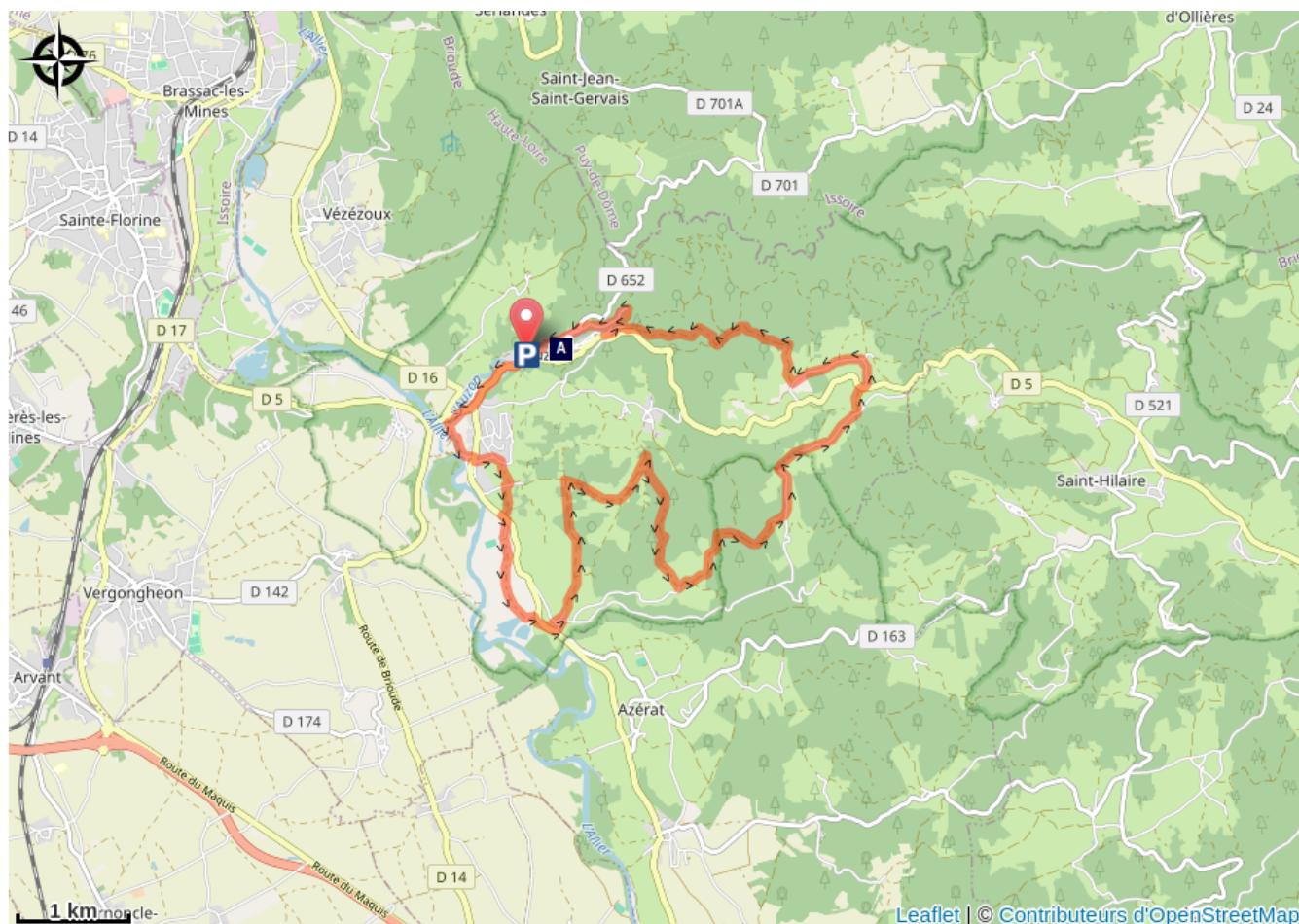
Communes : 1. Auzon
2. Azérat

Profil altimétrique



Altitude min 403 m Altitude max 671 m

Sur votre route...



 Collégiale Saint-Laurent (A)

Toutes les informations pratiques

Comment venir ?

Accès routier

1 heure au Nord-Ouest du Puy-en-Velay

Parking conseillé

Auzon, Office de tourisme

Sur votre route...



Collégiale Saint-Laurent (A)

Collégiale romane Saint-Laurent, peintures murales médiévales, porte avec peintures romanes, Christ roman. Sur RV pour les groupes.