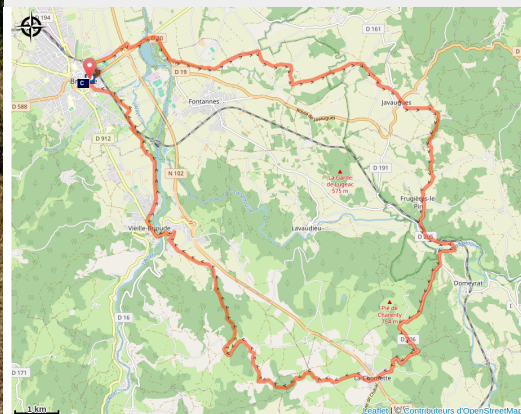


# Les contreforts du Livradois Forez

Haute-Loire



Évasion sur les hauteurs (Morgan Desfont)



Du départ, et jusqu'à Frugières-le-Pin et son musée de la Résistance, vous découvrirez les contreforts du Livradois Forez, massif montagneux qui dispose d'un Parc Naturel éponyme.

## Infos pratiques

Pratique : VTT

Durée : 3 h 30

Longueur : 34.3 km

Dénivelé positif : 611 m

Difficulté : Niveau noir - Très difficile

Type : Boucle

Thèmes : VTT

# Itinéraire

**Départ** : Brioude

**Arrivée** : Brioude

**Balisage** : Itinéraire VTT

**Communes** : 1. Brioude

2. Fontannes

3. Lamothe

4. Chaniat

5. Javaugues

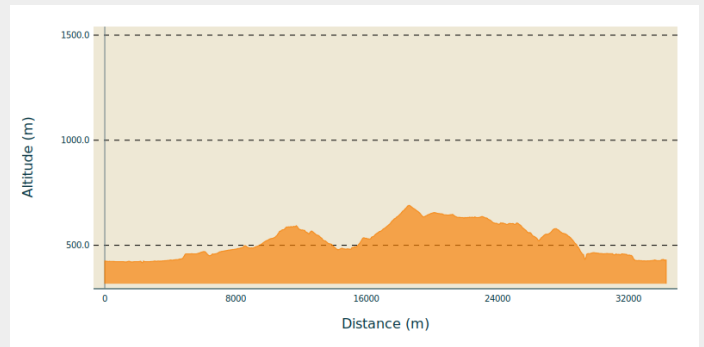
6. Frugières-le-Pin

7. Domeyrat

8. La Chomette

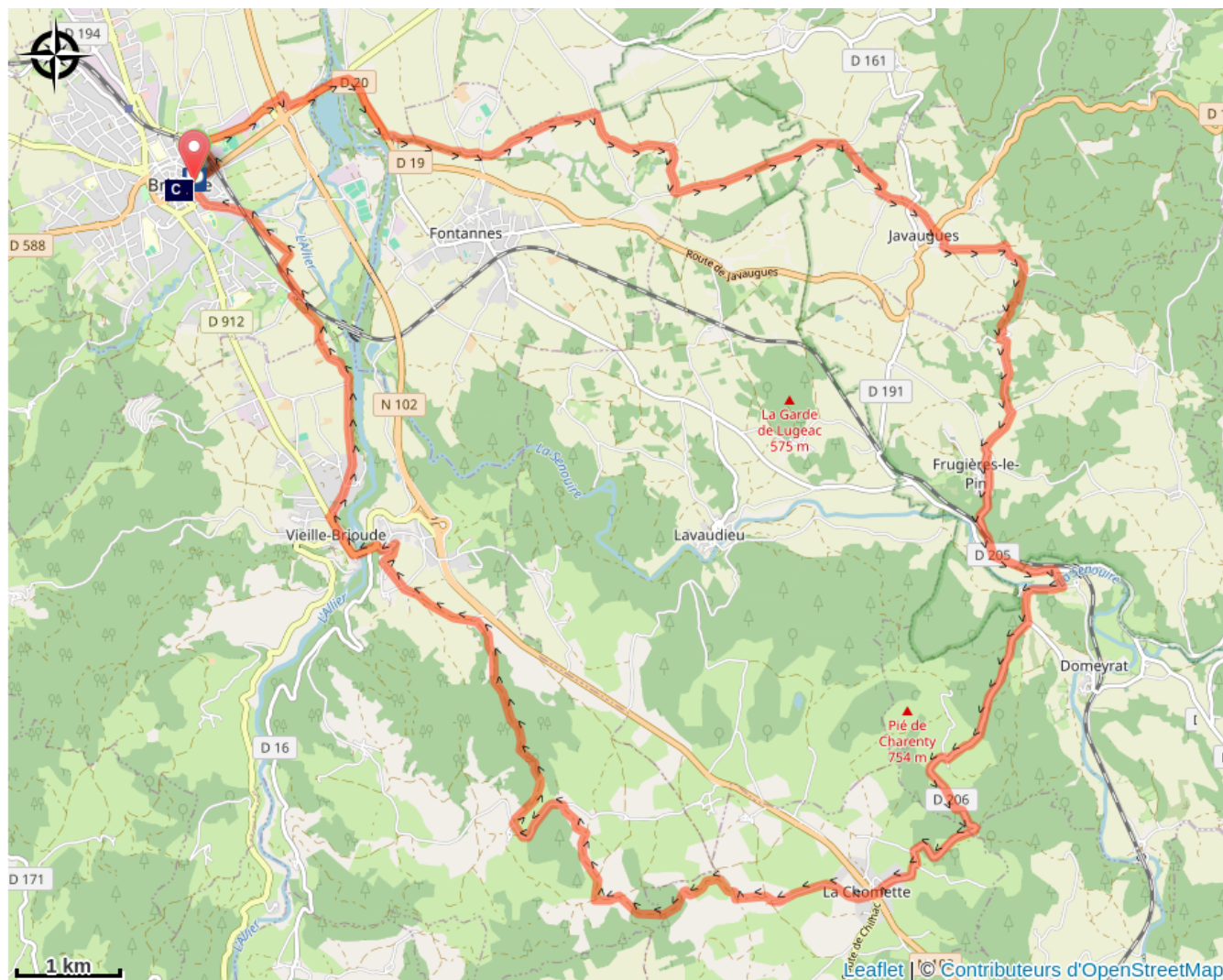
9. Vieille-Brioude

## Profil altimétrique





Altitude min 417 m Altitude max 689 m

# Sur votre route...



 Le Doyenné (A)

 Brioude "Plus Beaux Détours en France" (B)

 Basilique Saint-Julien de Brioude (C)

# Toutes les informations pratiques

## Comment venir ?

Accès routier

50 minutes au Nord-Ouest du Puy-en-Velay

Parking conseillé

Parking Centre Historique

# Sur votre route...

---



## Le Doyenné (A)

Exposition exceptionnelle dédiée à Jean Dubuffet Le Doyenné, écrin patrimonial d'art contemporain témoin d'un riche passé historique de Brioude.

Crédit : OTBSA

---



## Brioude "Plus Beaux Détours en France" (B)

Dépositaire d'un riche passé historique, Brioude cultive le charme de ses rues aux nombreux trésors architecturaux. La ville abrite plusieurs Monuments Historiques dont la Basilique Saint-Julien, joyau de la cité.

Crédit : ©AGP

---



## Basilique Saint-Julien de Brioude (C)

Au cœur de la ville, la plus grande des églises romanes d'Auvergne a été édifiée sur la tombe du martyr Saint-Julien qui devient le Saint patron de la ville attirant une multitude de pèlerins. Classée 3 \*\*\* guide vert Michelin

Crédit : G.vicard