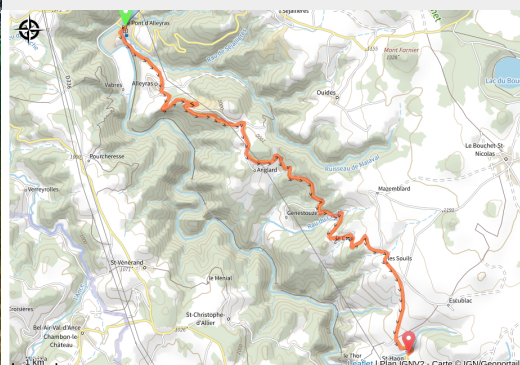


# Via Allier à vélo - Étape 17 - Le Pont d'Alleyras > Saint-Haon - Nouveau Monde

Haute-Loire - Alleyras



L'Allier au Nouveau Monde (Alba Photographie / Auvergne-Rhône-Alpes Tourisme)

## *Revigoré et détendu, il est temps de reprendre le fil de l'aventure sur la véloroute de la Via Allier.*

À la force des mollets, vous regagnez les contreforts du plateau volcanique du Devès, à travers un patrimoine naturel exceptionnel, préservé et authentique. Les panoramas sur les gorges restent nombreux et sont autant de bonnes raisons de souffler un peu et d'observer ces paysages façonnés par l'eau et le feu. À Saint-Haon, prenez le temps de faire le crochet jusqu'au hameau du Thord pour découvrir la vue exceptionnelle sur les gorges et le viaduc de Chapeauroux. L'itinéraire : La véloroute de la Via Allier s'élève sur une grande partie de cette étape, le long de la D40. Les parties ombragées du départ se font plus rares à l'approche du plateau de Devès. À l'arrivée sur Saint-Haon, ne manquez pas d'aller jusqu'au hameau du Thord pour découvrir la vue exceptionnelle sur les gorges et le viaduc de Chapeauroux.

### **Infos pratiques**

---

Pratique : Route

---

Durée : 1 h 4

---

Longueur : 15.9 km

---

Dénivelé positif : 570 m

---

Difficulté : Niveau rouge - Difficile

---

Type : Traversée

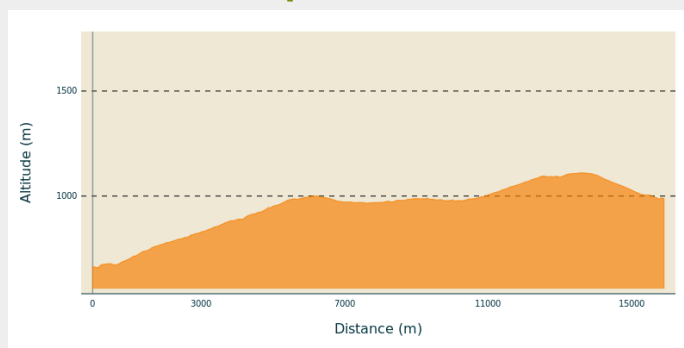
# Itinéraire

**Départ** : Alleyras

**Balisage** : Sports cyclistes Véloroute

**Communes** : 1. Alleyras  
2. Saint-Haon

## Profil altimétrique



Altitude min 659 m Altitude max 1111 m

Panneau routier vélo blanc sur fond vert.

**Praticable** : toute l'année.

Sous réserve de conditions météo favorables.

## Conseils et suggestions

À ne pas manquer :

- Alleyras : église avec clocher peigne des XIIIe et XIIe siècles. Points de vues sur les gorges.
- Saint-Haon : église avec clocher peigne et chevet polychrome, modillons sculptés.
- La Lentille : la Lentille Verte du Puy, cultivée sur le plateau du Devès fut le premier légume à se voir décerner une AOC (Appellation d'Origine Contrôlée). Elle est également protégée par le label européen AOP (Appellation d'Origine Protégée).
- Chemin de Stevenson : l'itinéraire de randonnée (GR70) qui traverse le territoire tire son nom du parcours effectué à travers les Cévennes, en compagnie d'une ânesse, par l'écrivain écossais Robert Louis Stevenson en 1878.

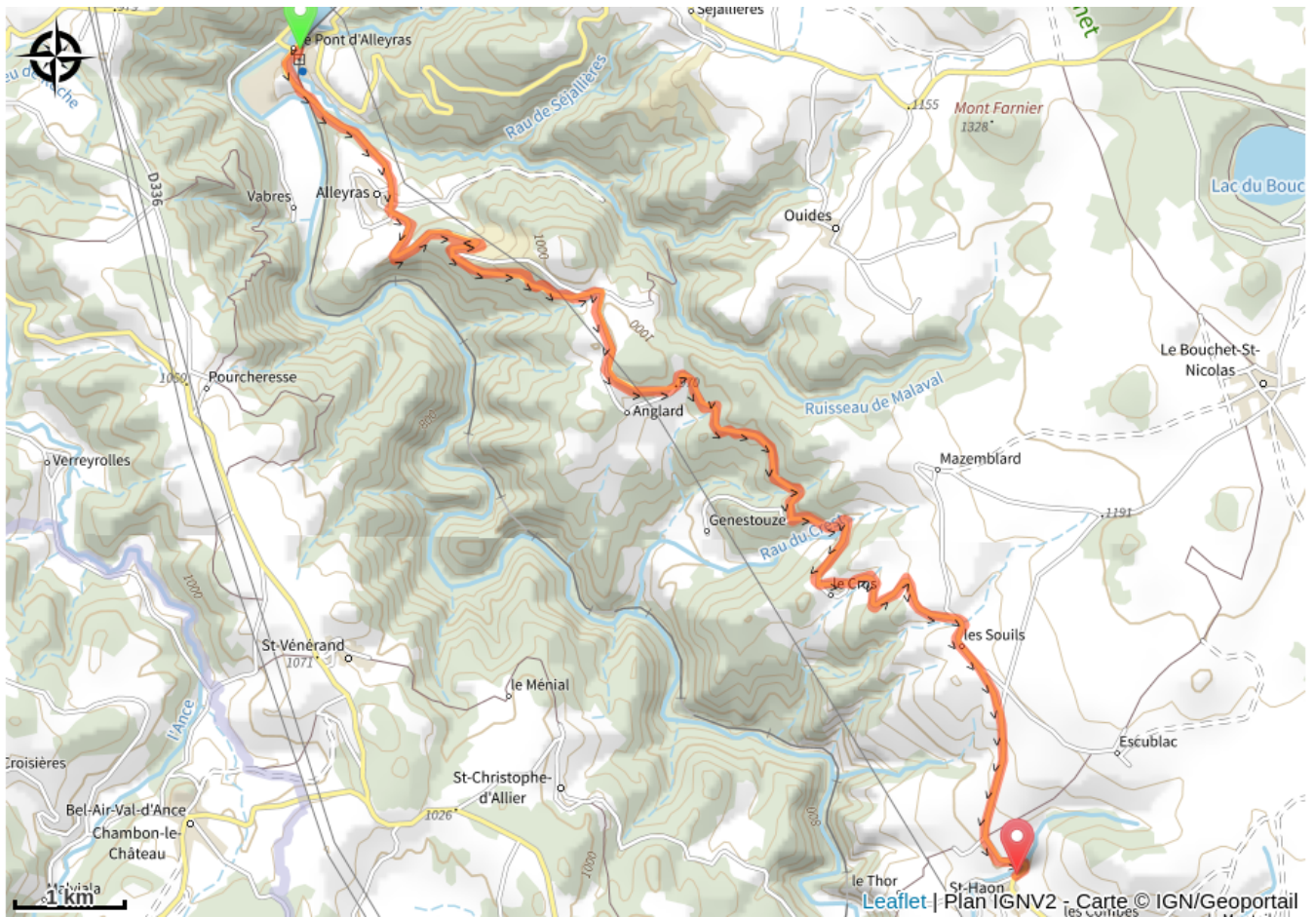
**Site web (URL)** : <http://www.gorges-allier.com>

**Site web (URL)** : <https://www.via-allier.com/itineraire/le-pont-d-alleyras-saint-haon-nouveau-monde>

**Téléphone** : [04 71 77 05 41](tel:0471770541)

**Mél** : [ot.langeac@haut-allier.com](mailto:ot.langeac@haut-allier.com)

# Sur votre chemin...



# Toutes les infos pratiques

## **A la campagne**

## **En plein air**

## **Vue sur fleuve ou rivière**

## **Recommandations**

Il est possible de voyager avec un animal transporté dans un aménagement de bagages. Mais s'il est tentant d'envisager faire courir son chien près du vélo, ce ne sera pas possible partout : il devra souvent être tenu en laisse et impérativement transporté sur les portions d'itinéraire en voie partagée avec la circulation automobile (encore majoritaires sur la Via Allier). Les chiens peuvent être interdits sur certaines pistes cyclables départementales ou voies vertes.

En France, la loi impose que les chiens soient tenus en laisse sur la voie publique et dans les lieux publics, sous peine de contravention de 1ère classe (jusqu'à 38 € ; chiens de catégorie 3), ou de 2ème classe (jusqu'à 150 € ; chiens de catégories 1 - d'attaque- et 2 -de défense ou garde- qui doivent être muselés).

Les hébergements n'acceptent pas tous les animaux. S'ils le font, un supplément et une preuve de vaccination peuvent être demandés. Les chiens sont interdits dans les magasins d'alimentation et sur certaines plages de la rivière Allier l'été.

## **Matériel**

La Via Allier - La véloroute de l'Auvergne de Nevers à Langogne - Chamina Edition

Découvrez les 455 km de l'itinéraire Via Allier le long de la grande rivière sauvage d'Auvergne, de sa confluence avec la Loire à sa source. 22 étapes entièrement repérées à vélo, à découvrir en itinérance.

Présentation claire et pratique des étapes, hébergements, sites touristiques et curiosités à ne pas manquer sur le parcours, infos train + vélo.

Parution : Juin 2023

Éditeur : Chamina Edition

Auteur : Noël Itier

Format : 11,5 x 21 cm, reliure spirale

Cartographie : 1:100 000

Prix : 15 €

### **Comment venir ?**

Parking conseillé

Au croisement D33 / D40 (entre la gare et le pont d'Alleyras)

### **Source**

Auvergne-Rhône-Alpes Tourisme

<http://fr.auvergnerhonealpes-tourisme.com/>