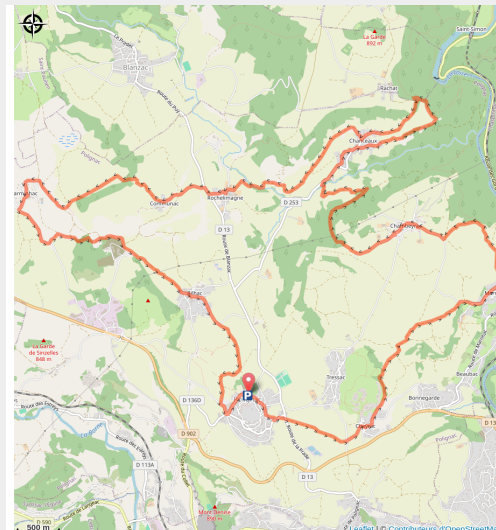


Les 4 faces du Château

Haute-Loire



Face à la Forteresse de Polignac (Rémi Flament)



Autour du château de Polignac, on découvre les différents villages souvent en « ac » et les points de vue sur le donjon. Souvent roulant mais assez vallonné, ce circuit permettra d'entretenir sa condition physique tout en découvrant un magnifique édifice historique à quelques pas du Puy-en-Velay.

Infos pratiques

Pratique : VTT

Durée : 2 h 30

Longueur : 23.9 km

Dénivelé positif : 658 m

Difficulté : Niveau noir - Très difficile

Type : Boucle

Thèmes : VTT

Itinéraire

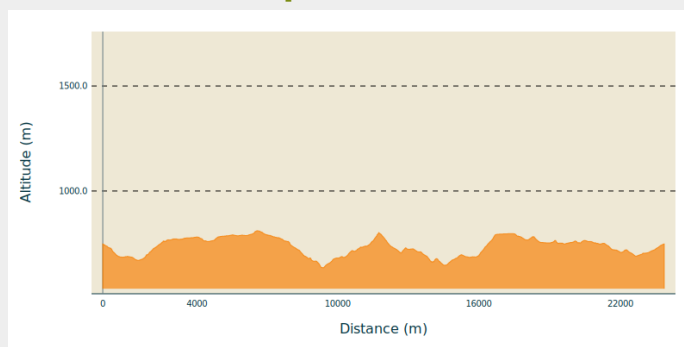
Départ : Polignac

Arrivée : Polignac

Balisage : Itinéraire VTT

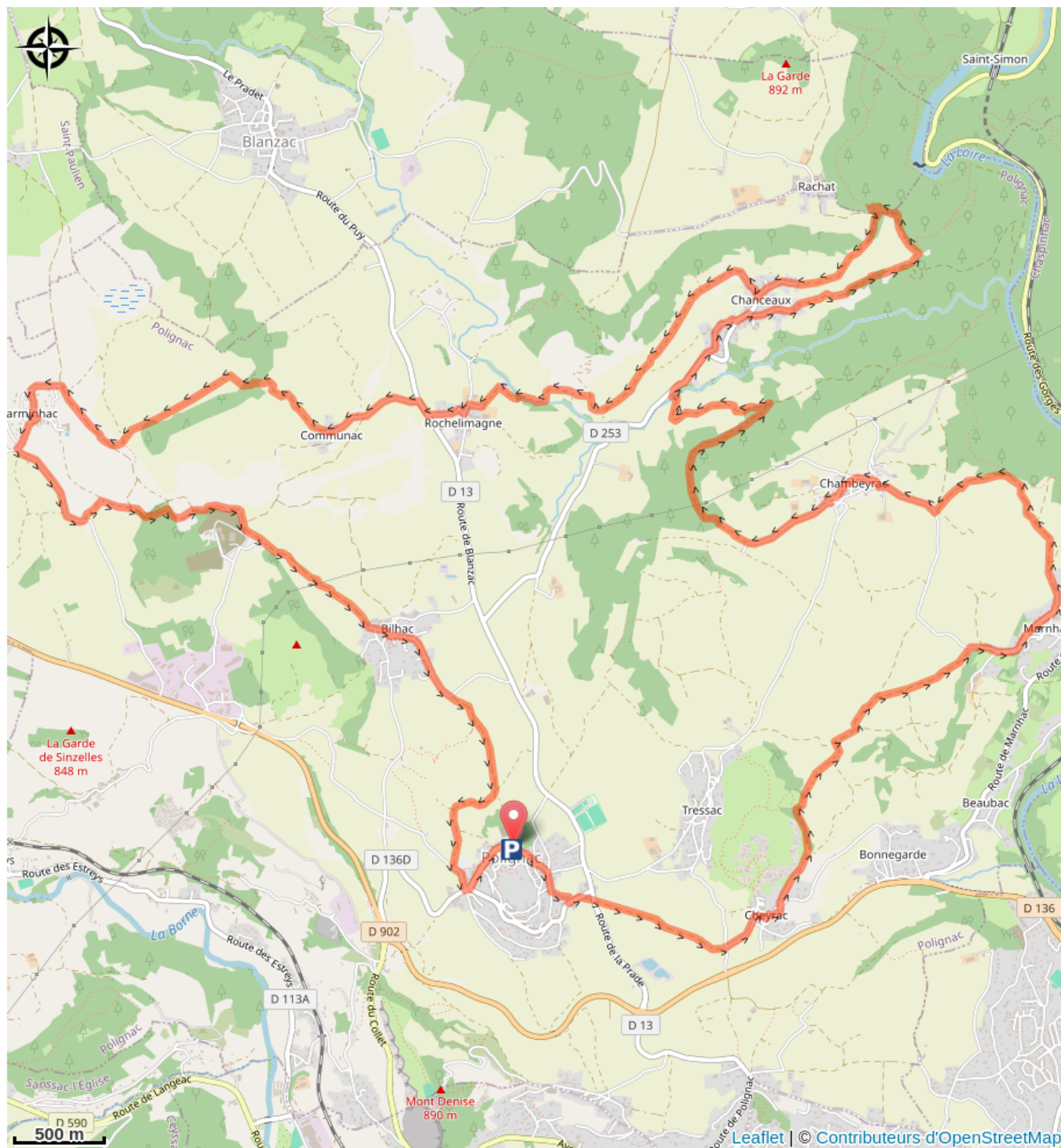
Communes : 1. Polignac
2. Blanzac

Profil altimétrique



Altitude min 636 m Altitude max 811 m

Sur votre route...



Toutes les informations pratiques

Comment venir ?

Accès routier

10 minutes au Nord-Ouest du Puy-en-Velay

Parking conseillé

Polignac, salle communale Rue des Écoles