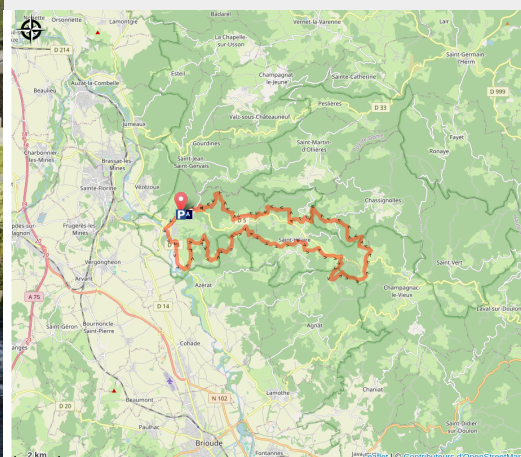


# Le Relais

PNR Livradois-Forez



Saint-Vert (Auzon communauté)



Après une rapide mise en jambe sur les bords de l'Allier, ce circuit noir emmène les vététistes à l'assaut des contreforts du Livradois le long des chemins forestiers et des pentes plus techniques.

De village en village, vous découvrez le territoire d'Auzon communauté avec ses paysages diversifiés.

N'oubliez pas d'ouvrir les yeux sur la fin du parcours, notamment lorsque que vous serez au niveau de l'antenne relais, car vous pourrez admirer le village d'Auzon, labélisé « petite cité de caractère ».

Contemplez l'éperon rocheux sur lequel on peut admirer en enfilade, l'ancien couvent, la chapelle notre Dame du Portail, la collégiale du XIIème siècle et pour finir le château.

## Infos pratiques

Pratique : VTT

Durée : 2 h 45

Longueur : 38.0 km

Dénivelé positif : 1264 m

Difficulté : Niveau noir - Très difficile

Type : Boucle

Thèmes : VTT

# Itinéraire

**Départ** : Auzon

**Balisage** : Itinéraire VTT

**Communes** : 1. Auzon

2. Azérat

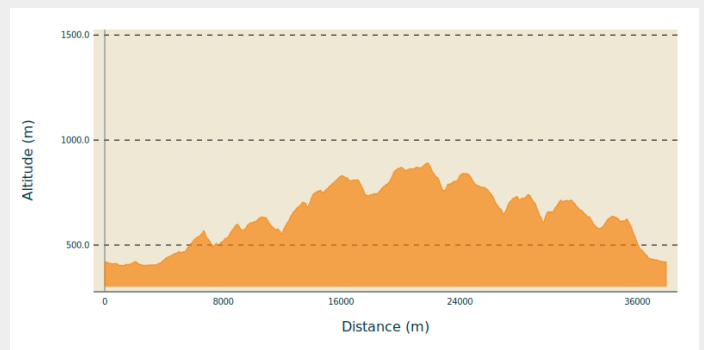
3. Saint-Hilaire

4. Champagnac-le-Vieux

5. Agnat

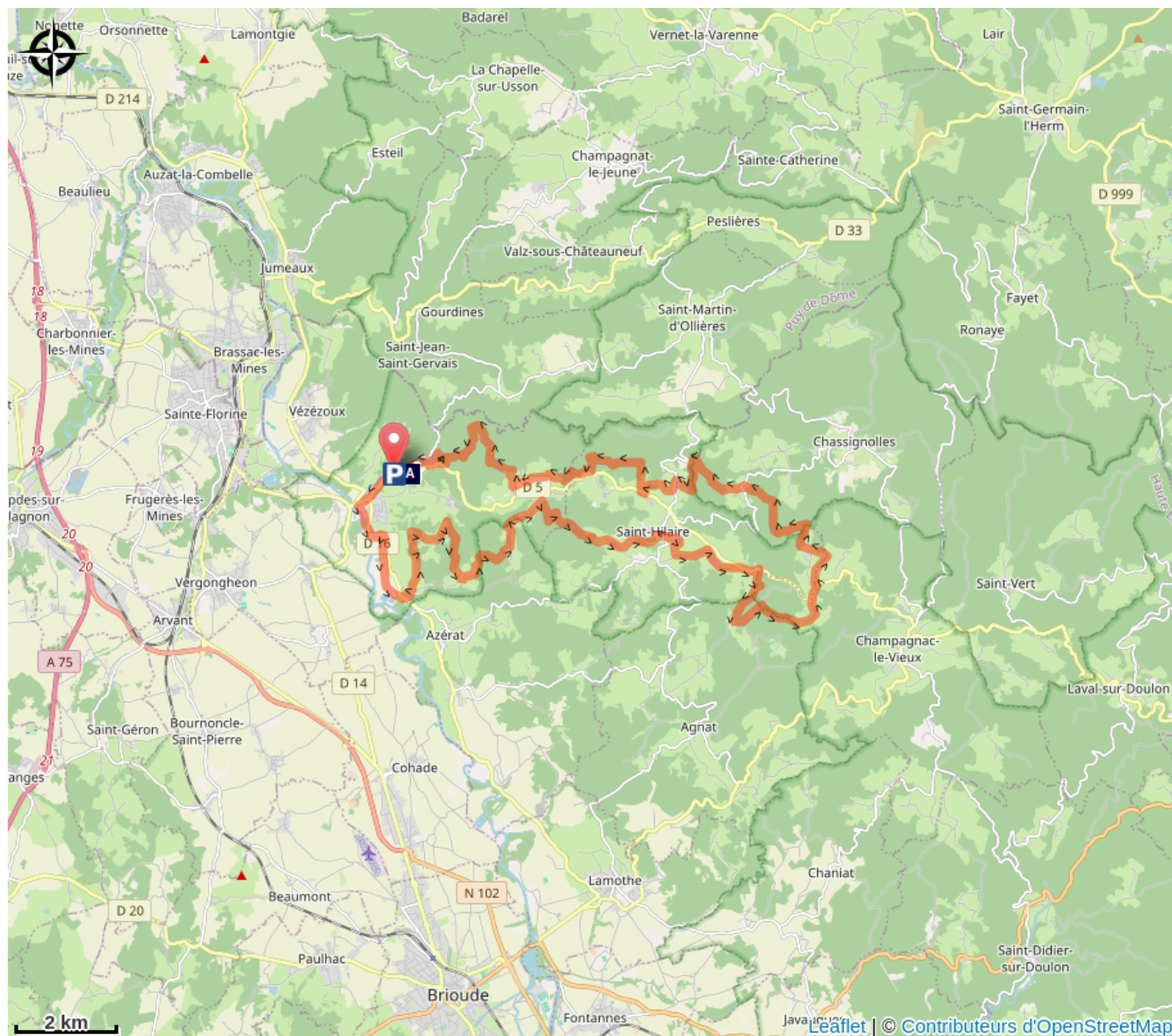
6. Chassignolles

## Profil altimétrique



Altitude min 403 m    Altitude max 892 m

# Sur votre route...



 Collégiale Saint-Laurent (A)

# Toutes les informations pratiques

## Comment venir ?

Accès routier

1 heure au Nord-Ouest du Puy-en-Velay

Parking conseillé

Auzon, Office de tourisme

# Sur votre route...

---



## Collégiale Saint-Laurent (A)

Collégiale romane Saint-Laurent, peintures murales médiévales, porte avec peintures romanes, Christ roman. Sur RV pour les groupes.