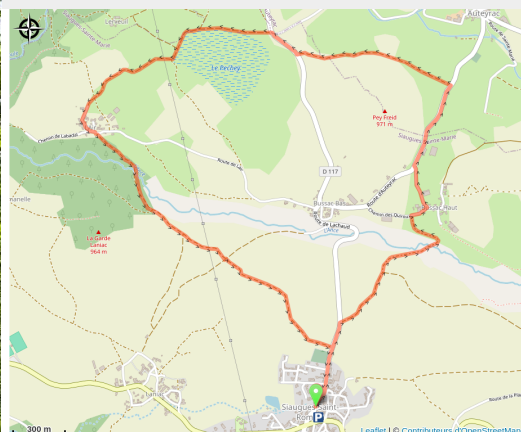


Le Pechey

Région Auvergne-Rhône-Alpes



(MAZET_J_OT)



Infos pratiques

Pratique : VTT

Longueur : 7.7 km

Dénivelé positif : 137 m

Difficulté : Niveau bleu - Modéré

Type : Boucle

Thèmes : VTT

Itinéraire

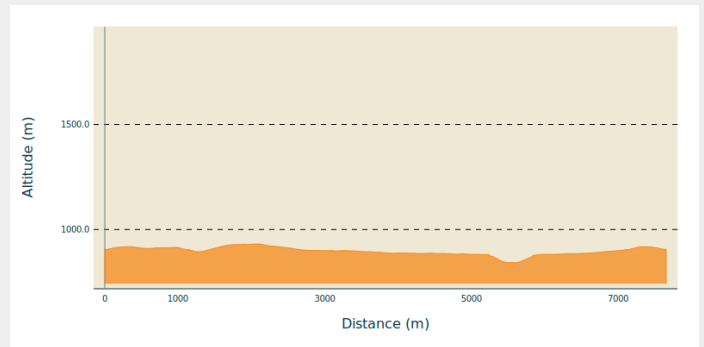
Départ : Siaugues Sainte-Marie

Arrivée : Siaugues Sainte-Marie

Balisage : Itinéraire VTT

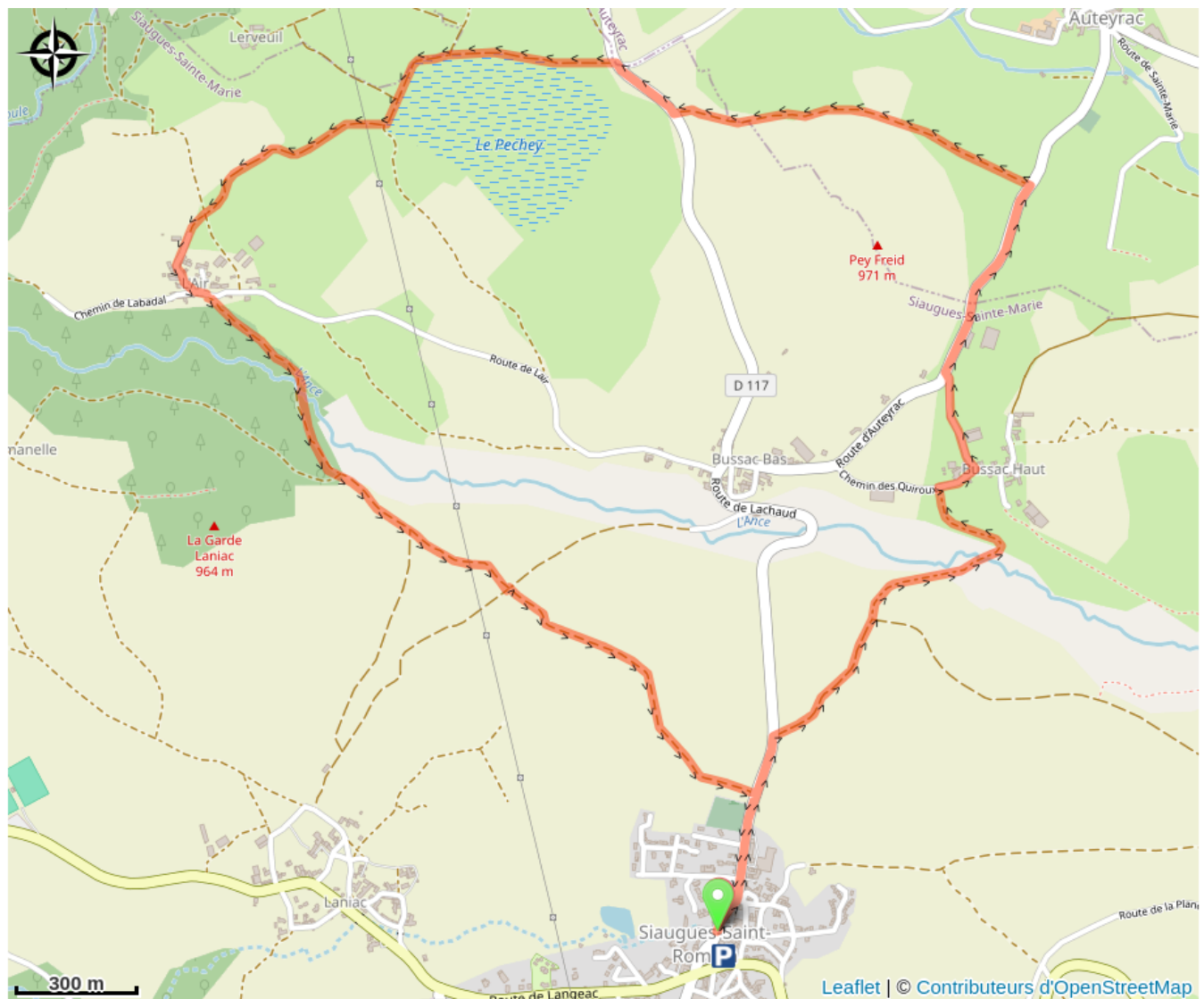
Communes : 1. Siaugues-Sainte-Marie
2. Vissac-Auteyrac

Profil altimétrique



Altitude min 843 m Altitude max 931 m

Sur votre route...



Toutes les informations pratiques

Comment venir ?

Accès routier

30 minutes à l'Ouest du Puy-en-Velay

Parking conseillé

Place du Général Lafayette, Siauges Sainte-Marie