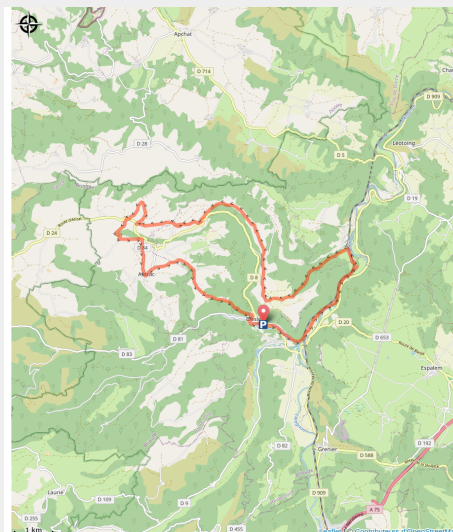


# Le Pays Coupé

Haute-Loire



(MAZET\_J\_OT)



Au départ de Blesle, classé parmi les plus beaux villages de France, la montée le long de la route départementale est assez difficile et sinueuse. Vous rejoindrez ensuite le village d'Autrac qui se trouve à la limite avec le département du Cantal et du Puy de Dôme. Puis retour à Blesle où vous pourrez déguster la bière locale avec modération.

## Infos pratiques

Pratique : VTT

Durée : 2 h 30

Longueur : 22.0 km

Dénivelé positif : 603 m

Difficulté : Niveau rouge - Difficile

Type : Boucle

Thèmes : VTT

# Itinéraire

**Départ** : Blesle

**Arrivée** : Blesle

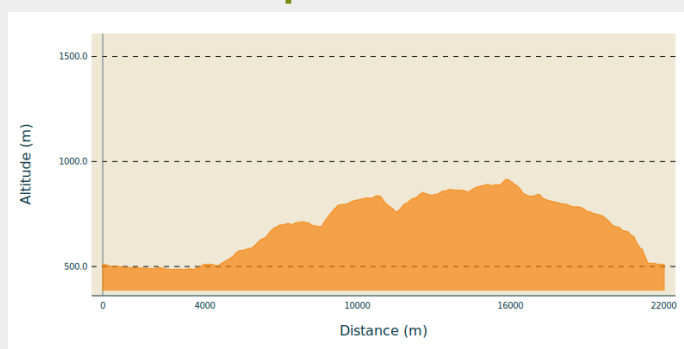
**Balisage** : Itinéraire VTT

**Communes** : 1. Blesle

2. Torsiac

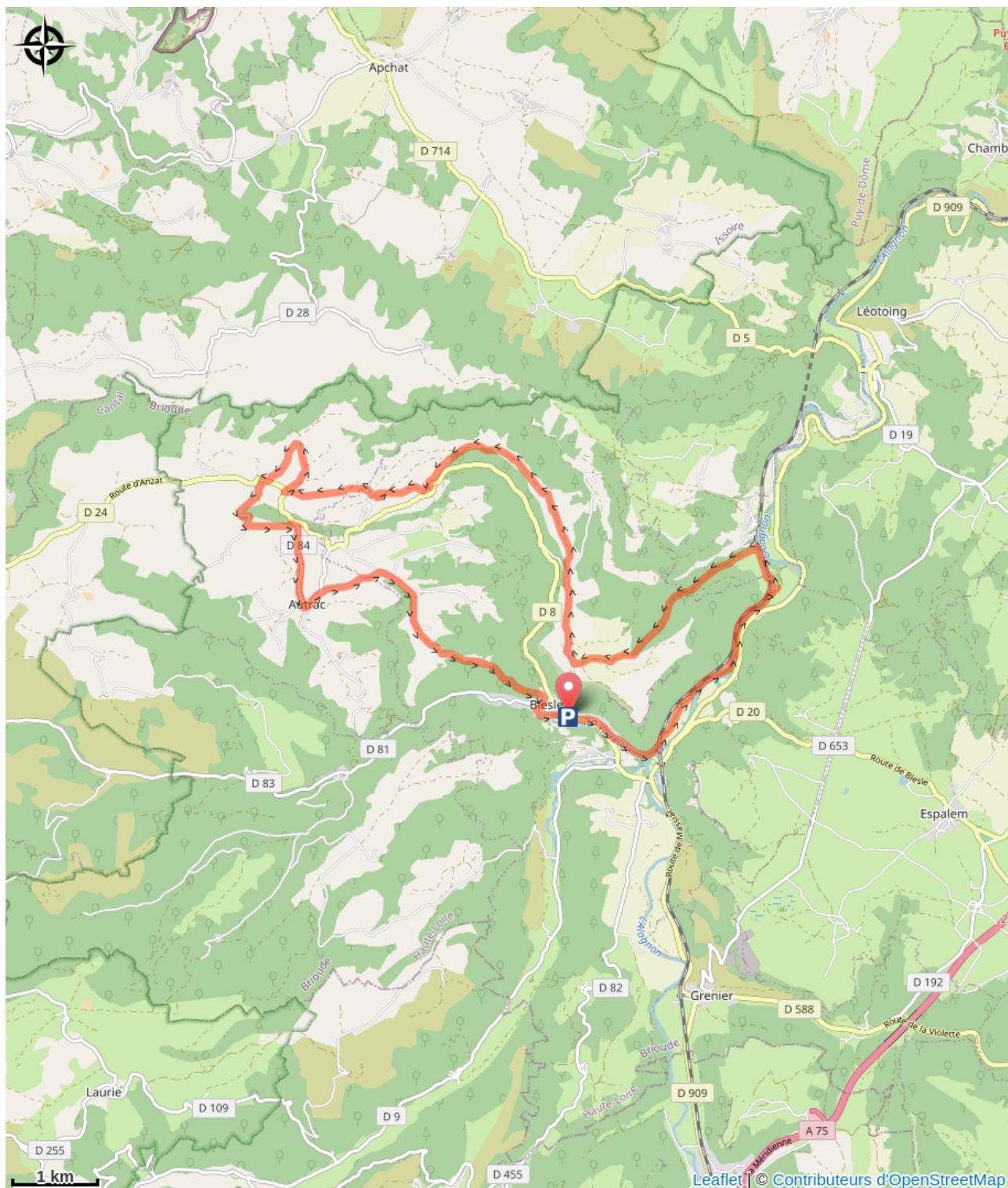
3. Autrac

## Profil altimétrique



Altitude min 484 m    Altitude max 915 m

# Sur votre route...



# Toutes les informations pratiques

## Comment venir ?

Accès routier

1h15 au Nord-Ouest du Puy-en-Velay

Parking conseillé

Parking public, 7 Route du Babory