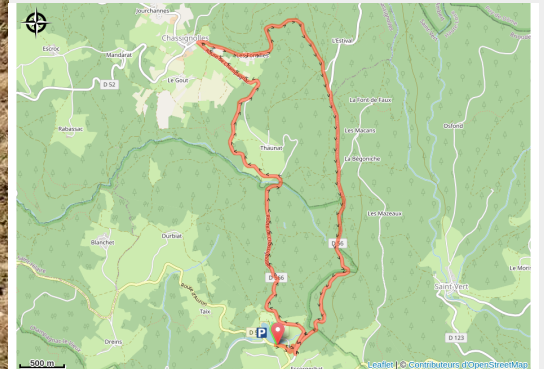


Le miel et les abeilles !

PNR Livradois-Forez



Cette boucle à travers les bois de douglas et de sapins, perchée à 950 m d'altitude, vous permettra de profiter de la fraîcheur du circuit. Idéal l'été au cœur de la Station Respirando d'Auzon Communauté (nombreuses activités de pleine nature à faire en famille). L'occasion aussi de rencontrer un apiculteur passionné et déguster des douceurs locales sans modération !

Enfourchez votre vélo et partez pour une escapade nature à la découverte du monde fascinant des abeilles avec Lilo Nectar, apiculteur engagé et passionné. Ce parcours doux vous emmène à travers chemins et paysages préservés, jusqu'au cœur d'une exploitation où le miel est roi.

Sur place, vous découvrirez le rôle essentiel des

Infos pratiques

Pratique : Route

Durée : 1 h

Longueur : 12.2 km

Dénivelé positif : 240 m

Difficulté : Niveau rouge - Difficile

Type : Boucle

Thèmes : Produits du terroir

abeilles, le fonctionnement d'une ruche et les secrets de fabrication d'un miel local et authentique. Une immersion sensorielle, ponctuée de dégustations sucrées et d'échanges autour de la biodiversité.

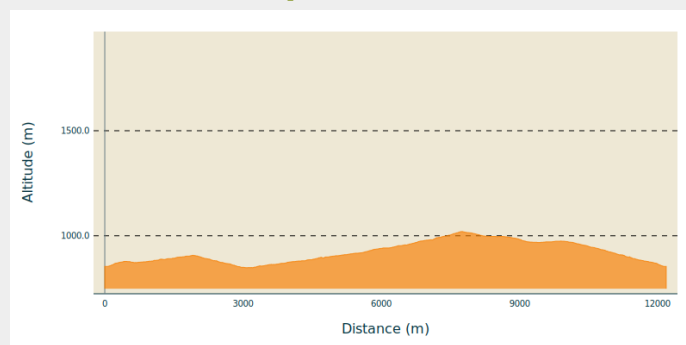
Un moment savoureux et enrichissant, entre nature, pédagogie et gourmandise, au rythme des abeilles...

Itinéraire

Départ : Plan d'eau de Champagnac-le-Vieux

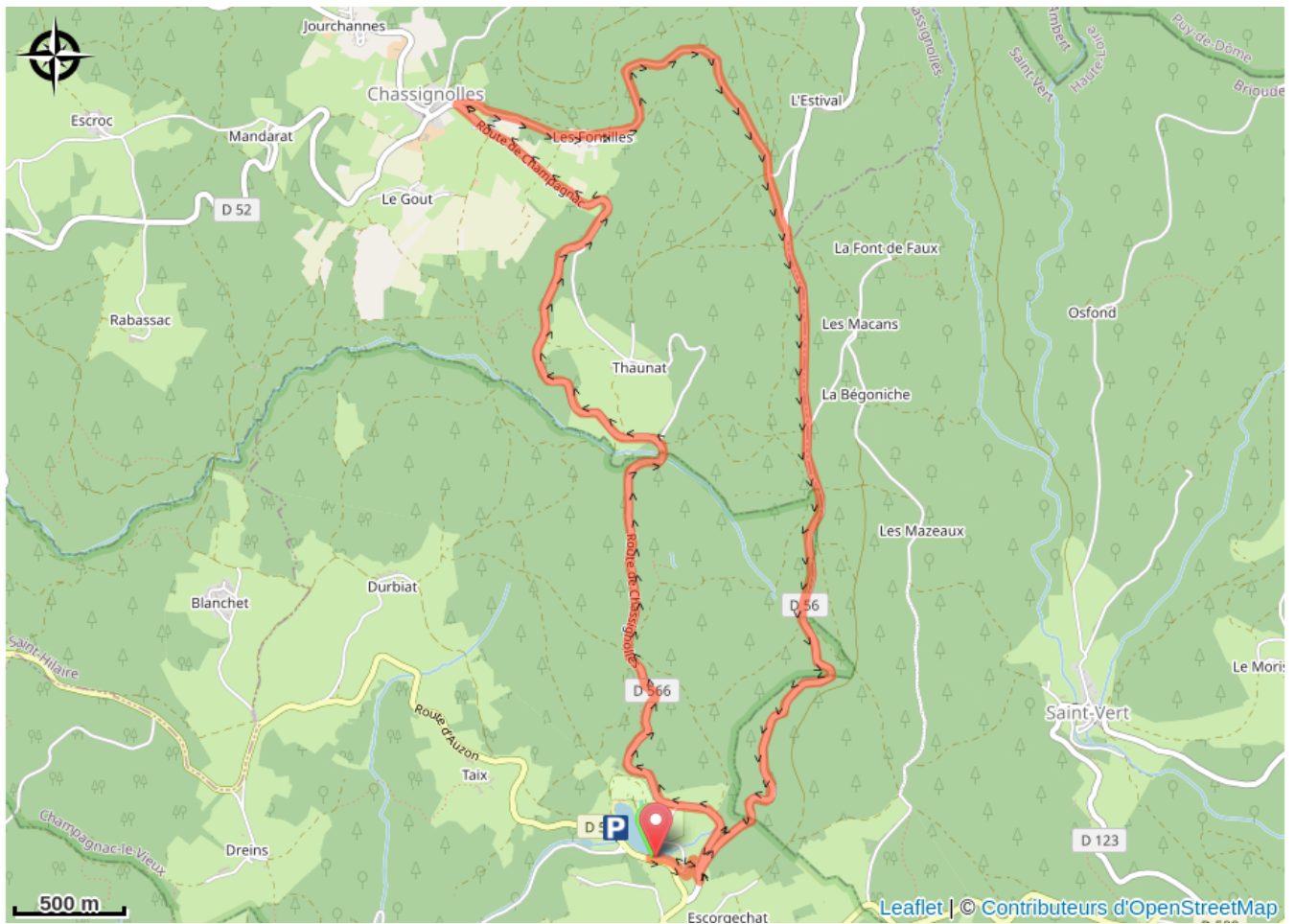
Communes : 1. Champagnac-le-Vieux
2. Chassignolles
3. Saint-Vert

Profil altimétrique



Altitude min 848 m Altitude max 1020 m

Sur votre route...



Toutes les informations pratiques

Comment venir ?

Accès routier

Depuis Auzon, prendre la D5 jusqu'au village de Champagnac-le-Vieux. Le plan d'eau se trouve à l'entrée du village.

Parking conseillé

Parking du Plan d'eau