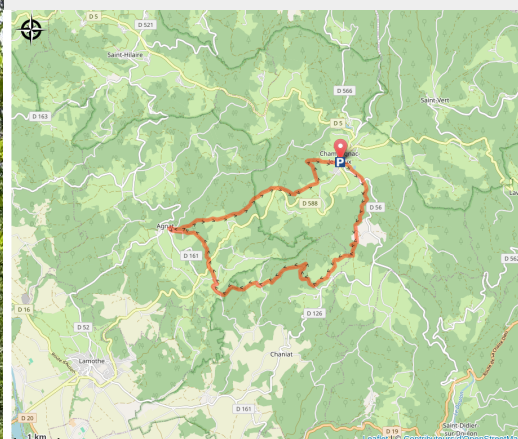


Le Lavoir

Haute-Loire



(MAZET_J_OT)



Ce chemin alternant passages forestiers et partie découverte, vous conduira du Suc du Bois au Suc de Thonnat, en passant par le village d'Agnat.

Direction le Suc du bois et le Suc de Thonnat, formes géologiques en forme de dôme résultant d'un passé volcanique, caractéristique de notre région. Le village d'Agnat vous accueillera avec son église Saint-Julien inscrite au titre des Monuments Historiques, ainsi que sa croix monumentale du XIIIème siècle au centre du village, taillé dans un bloc de granit.

Infos pratiques

Pratique : VTT

Durée : 1 h

Longueur : 15.5 km

Dénivelé positif : 535 m

Difficulté : Niveau bleu - Modéré

Type : Boucle

Thèmes : VTT

Itinéraire

Départ : Champagnac-le-Vieux

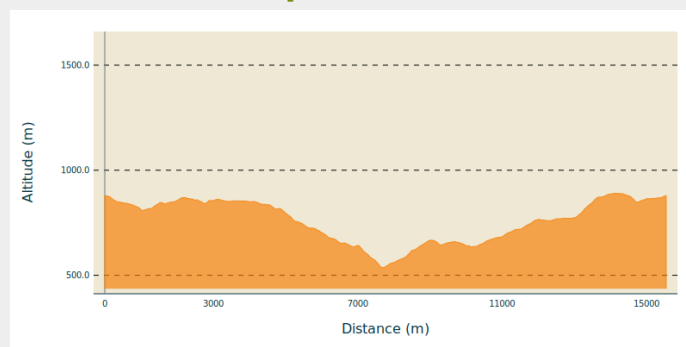
Balisage : Itinéraire VTT

Communes : 1. Champagnac-le-Vieux

2. Chaniat

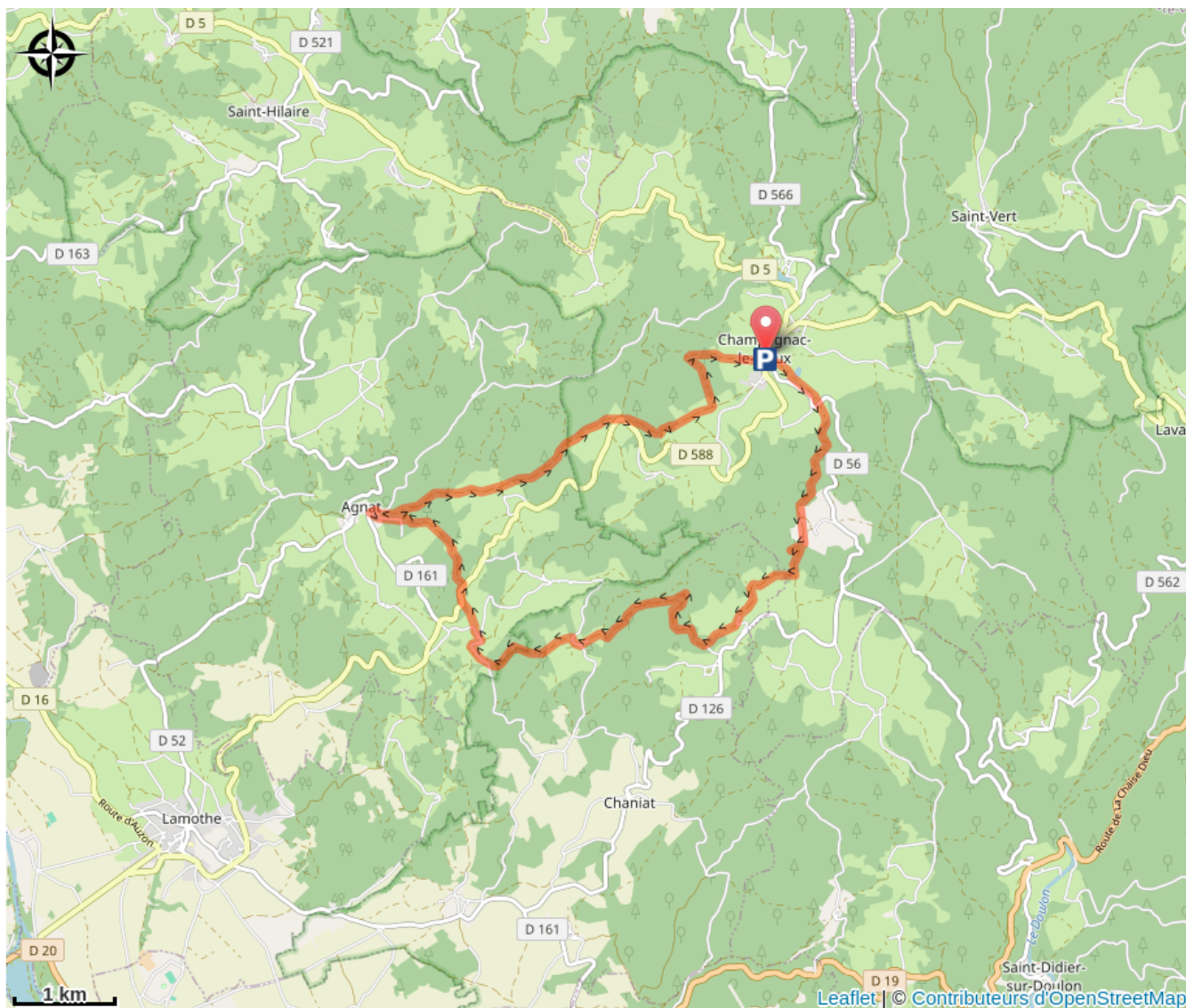
3. Agnat

Profil altimétrique



Altitude min 537 m Altitude max 891 m

Sur votre route...



Toutes les informations pratiques

Comment venir ?

Accès routier

1 heure au Nord-Ouest du Puy-en-Velay

Parking conseillé

Champagnac-le-Vieux, Mairie