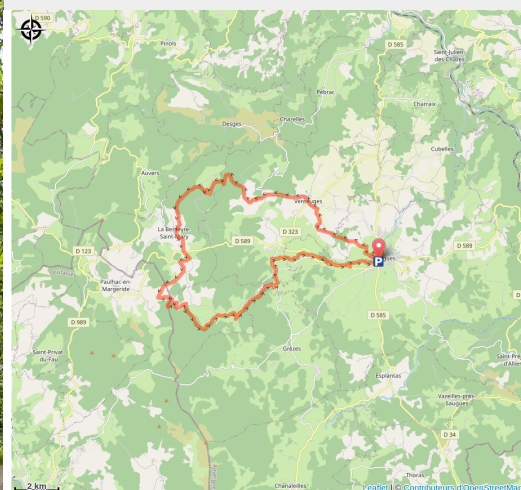


Le Gévaudan

Haute-Loire



(MAZET_J_OT)



Infos pratiques

Pratique : VTT

Durée : 2 h 30

Longueur : 38.2 km

Dénivelé positif : 858 m

Difficulté : Niveau rouge - Difficile

Type : Boucle

Thèmes : VTT

Itinéraire

Départ : Saugues

Arrivée : Saugues

Balisage : Itinéraire VTT

Communes : 1. Saugues

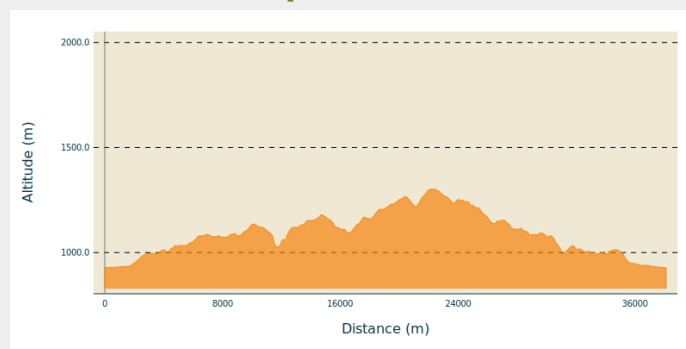
2. Venteuges

3. La Besseyre-Saint-Mary

4. Paulhac-en-Margeride

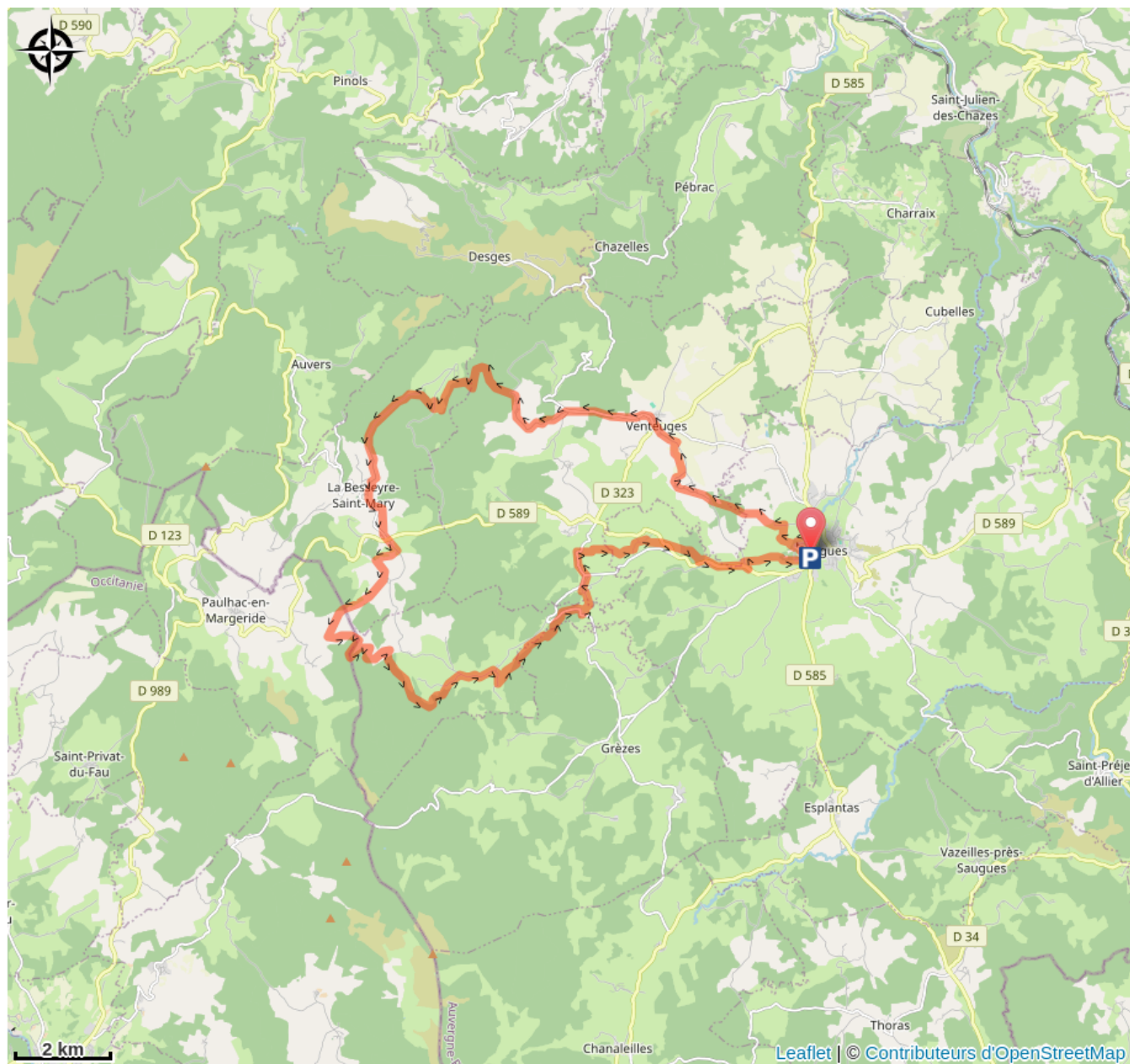
5. Grèzes

Profil altimétrique



Altitude min 928 m Altitude max 1301 m

Sur votre route...



Toutes les informations pratiques

Comment venir ?

Accès routier

45 minutes au Sud-Ouest du Puy-en-Velay

Parking conseillé

Camping de la Seuge, Avenue du Gévaudan