

# Le chemins des mines

Haute-Loire



(MAZET\_J\_OT)



## Infos pratiques

Pratique : VTT

Longueur : 9.6 km

Dénivelé positif : 156 m

Difficulté : Niveau vert - Facile

Type : Boucle

Thèmes : VTT

# Itinéraire

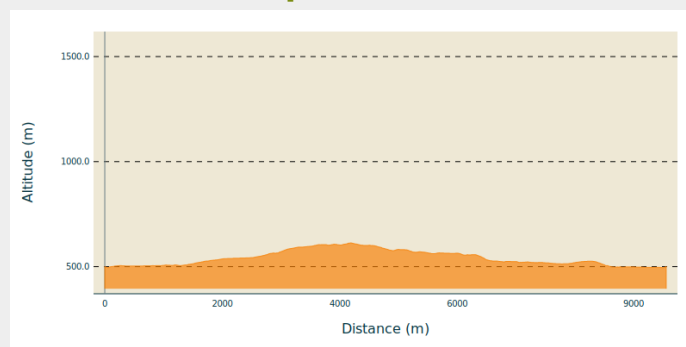
**Départ** : Langeac

**Arrivée** : Langeac

**Balisage** : Itinéraire VTT

**Communes** : 1. Langeac  
2. Chanteuges



## Profil altimétrique



Altitude min 495 m    Altitude max 609 m

# Sur votre route...



 Collegiale Saint-Gal (A)  
 Ancien Couvent Notre-Dame de  
Sainte-Marie (C)

 Pont Alexandre Bertrand (B)

# Toutes les informations pratiques

## Comment venir ?

Accès routier

40 minutes à l'Ouest du Puy-en-Velay

Parking conseillé

Entrée de l'île d'amour, quai Voltaire à Langeac

# Sur votre route...

---



## Collegiale Saint-Gal (A)

Collégiale Saint-Gal de style gothique, stalles du XVI<sup>e</sup> s, Mise au tombeau du XV<sup>e</sup> s, tableaux du XVII<sup>e</sup> s du peintre ponot Guy François.

---



## Pont Alexandre Bertrand (B)

En 1929, le pont de type Bowstring est construit pour remplacer le pont suspendu d'une seule arche de 1833, dont les crues emportaient invariablement le tablier.

---



## Ancien Couvent Notre-Dame de Sainte-Marie (C)

L'ancienne chapelle du Couvent N.D. de Sainte-Marie abrite la maison communale depuis 1793. A l'édifice original, l'architecte Riboud ajoute un étage supplémentaire en brique dans les années 1890, surmonté d'un clocheton et d'une pendule.