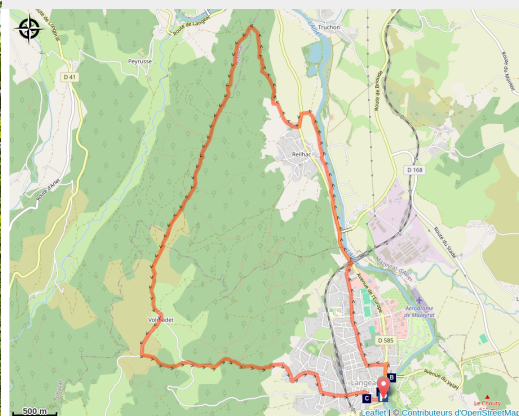


Le balcon de Langeac

Haute-Loire



(MAZET_J_OT)



Infos pratiques

Pratique : VTT

Longueur : 13.4 km

Dénivelé positif : 372 m

Difficulté : Niveau rouge - Difficile

Type : Boucle

Thèmes : VTT

Itinéraire

Départ : Langeac

Arrivée : Langeac

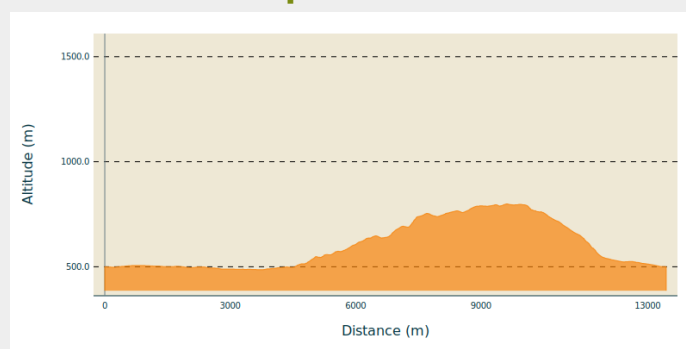
Balisage : Itinéraire VTT

Communes : 1. Langeac

2. Mazeyrat-d'Allier

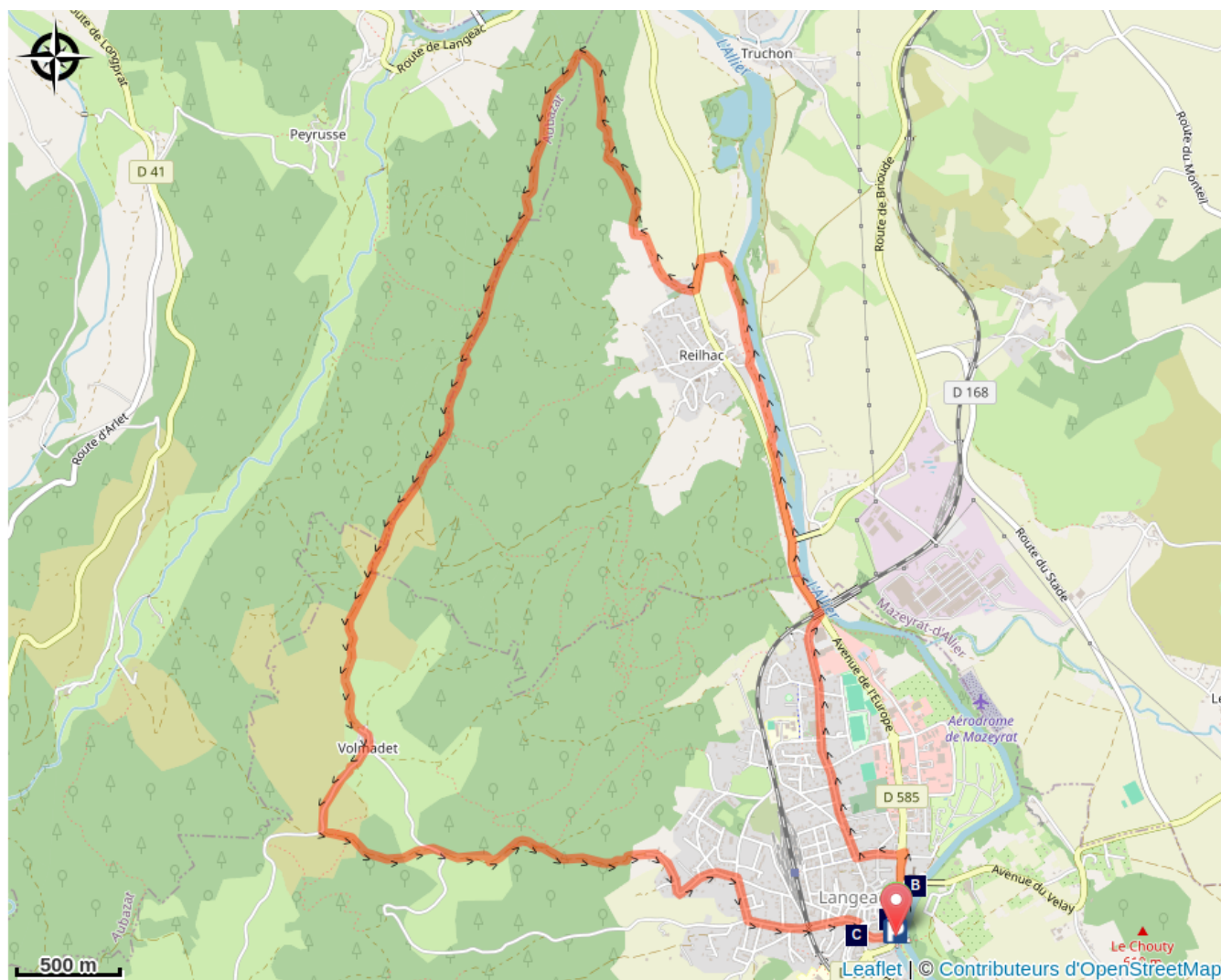
3. Aubazat



Profil altimétrique



Altitude min 486 m Altitude max 799 m

Sur votre route...



 Collegiale Saint-Gal (A)
 Ancien Couvent Notre-Dame de
Sainte-Marie (C)

 Pont Alexandre Bertrand (B)

Toutes les informations pratiques

Comment venir ?

Accès routier

40 minutes à l'Ouest du Puy-en-Velay

Parking conseillé

Entrée de l'île d'amour, quai Voltaire à Langeac

Sur votre route...



Collegiale Saint-Gal (A)

Collégiale Saint-Gal de style gothique, stalles du XVI^e s, Mise au tombeau du XV^e s, tableaux du XVII^e s du peintre ponot Guy François.



Pont Alexandre Bertrand (B)

En 1929, le pont de type Bowstring est construit pour remplacer le pont suspendu d'une seule arche de 1833, dont les crues emportaient invariablement le tablier.



Ancien Couvent Notre-Dame de Sainte-Marie (C)

L'ancienne chapelle du Couvent N.D. de Sainte-Marie abrite la maison communale depuis 1793. A l'édifice original, l'architecte Riboud ajoute un étage supplémentaire en brique dans les années 1890, surmonté d'un clocheton et d'une pendule.