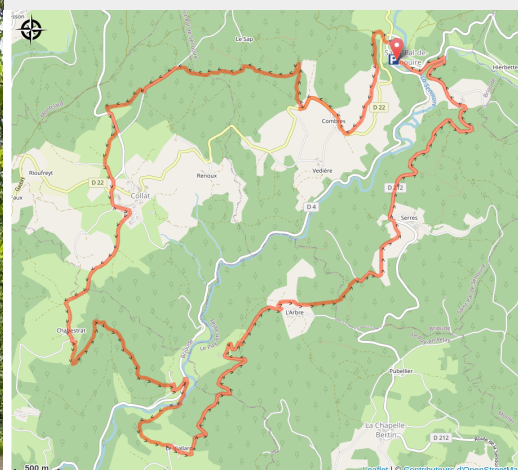


La vallée de la Senouire

Haute-Loire



(MAZET_J_OT)



Infos pratiques

Pratique : VTT

Longueur : 23.2 km

Dénivelé positif : 711 m

Difficulté : Niveau rouge - Difficile

Type : Boucle

Thèmes : VTT

Itinéraire

Départ : Saint-Pal-de-Sénouire

Arrivée : Saint-Pal-de-Sénouire

Balisage : Itinéraire VTT

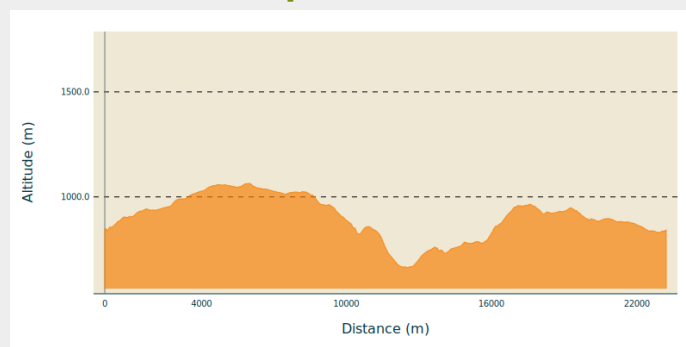
Communes : 1. Saint-Pal-de-Sénouire

2. Collat

3. Josat

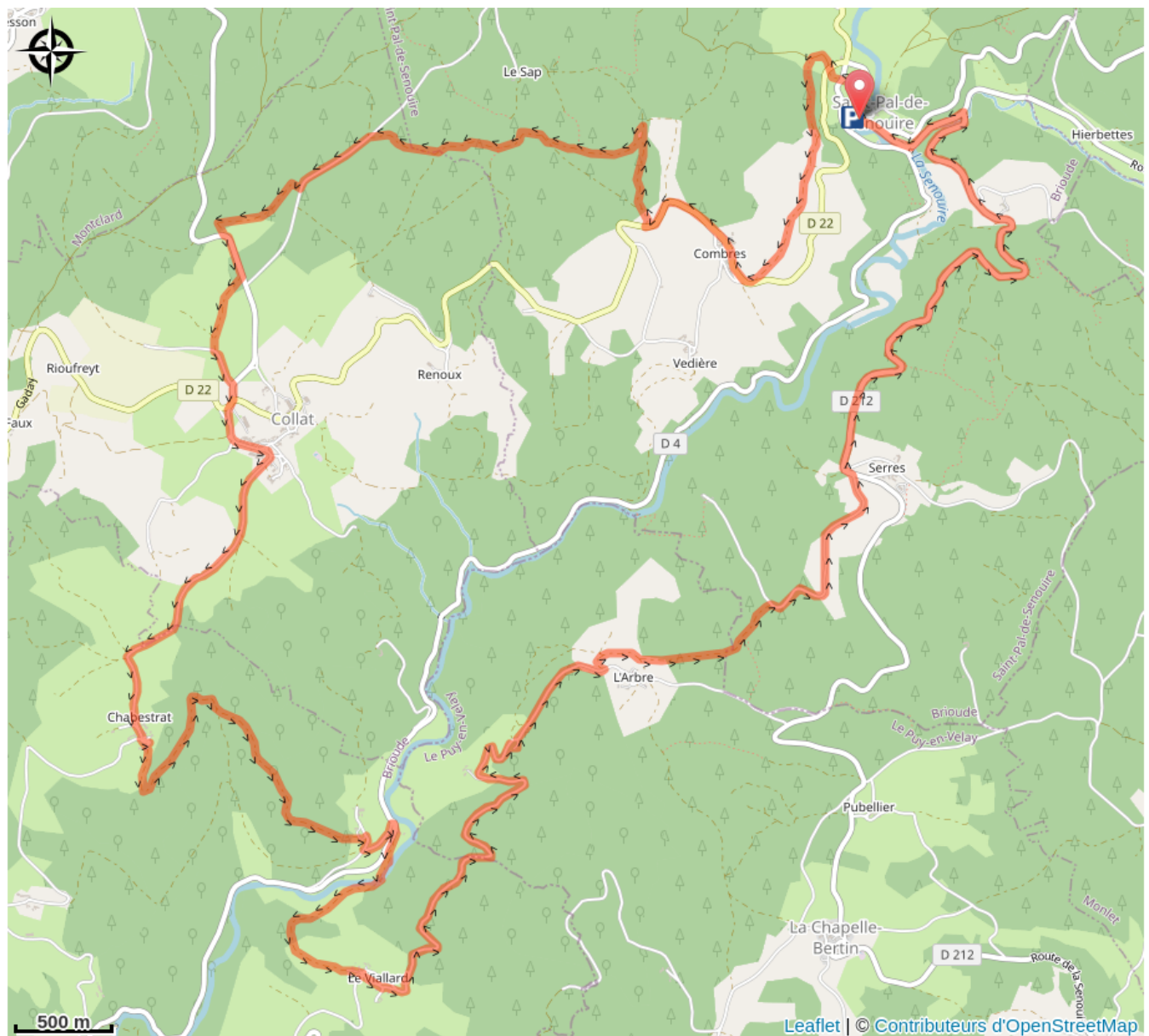
4. La Chapelle-Bertin

Profil altimétrique



Altitude min 666 m Altitude max 1064 m

Sur votre route...



Toutes les informations pratiques

Comment venir ?

Accès routier

35 minutes au Nord-Ouest du Puy-en-Velay

Parking conseillé

Aire de camping-car, Saint-Pal-de-Sénouire