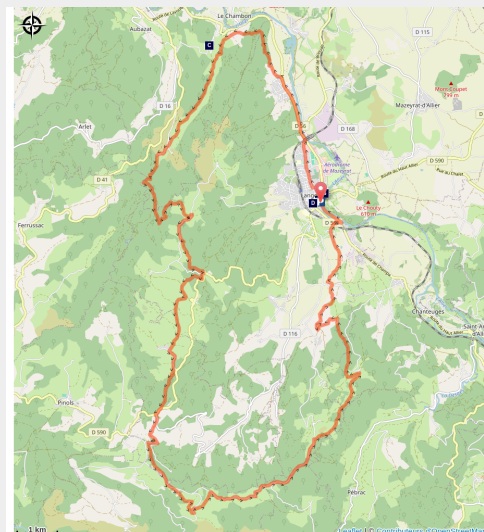


La Tuile des Fées

Haute-Loire



(MAZET_J_OT)



Infos pratiques

Pratique : VTT

Longueur : 38.1 km

Dénivelé positif : 923 m

Difficulté : Niveau noir - Très difficile

Type : Boucle

Thèmes : Trail

Itinéraire

Départ : Langeac

Arrivée : Langeac

Balisage : Itinéraire VTT

Communes : 1. Langeac

2. Mazeyrat-d'Allier

3. Aubazat

4. Tailhac

5. Pinols

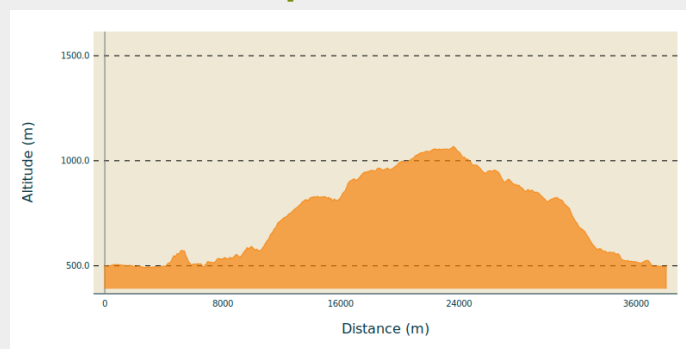
6. Desges

7. Chazelles

8. Pébrac

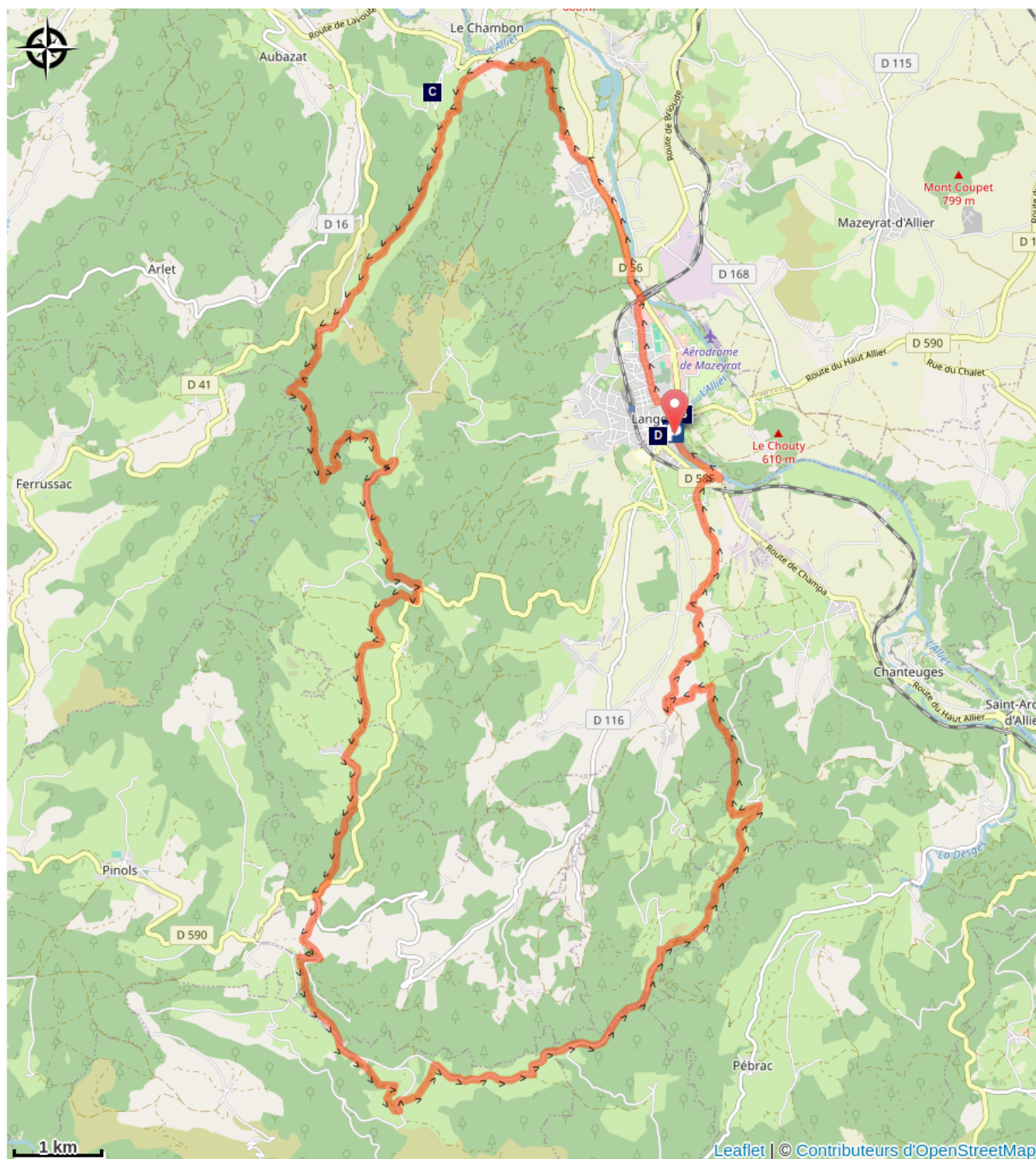
9. Chanteuges

Profil altimétrique





Altitude min 491 m Altitude max 1066 m

Sur votre route...



 Collegiale Saint-Gal (A)
 Chapelle de Peyrusse (C)

 Pont Alexandre Bertrand (B)
 Ancien Couvent Notre-Dame de Sainte-Marie (D)

Toutes les informations pratiques

Comment venir ?

Accès routier

40 minutes à l'Ouest du Puy-en-Velay

Parking conseillé

Entrée de l'île d'amour, quai Voltaire à Langeac

Sur votre route...



Collegiale Saint-Gal (A)

Collégiale Saint-Gal de style gothique, stalles du XVI^e s, Mise au tombeau du XV^e s, tableaux du XVII^e s du peintre ponot Guy François.



Pont Alexandre Bertrand (B)

En 1929, le pont de type Bowstring est construit pour remplacer le pont suspendu d'une seule arche de 1833, dont les crues emportaient invariablement le tablier.



Chapelle de Peyrusse (C)

Ancienne chapelle castrale d'origine romane (milieu du XII^e siècle), peintures murales du XIII^e siècle.



Ancien Couvent Notre-Dame de Sainte-Marie (D)

L'ancienne chapelle du Couvent N.D. de Sainte-Marie abrite la maison communale depuis 1793. A l'édifice original, l'architecte Riboud ajoute un étage supplémentaire en brique dans les années 1890, surmonté d'un clocheton et d'une pendule.