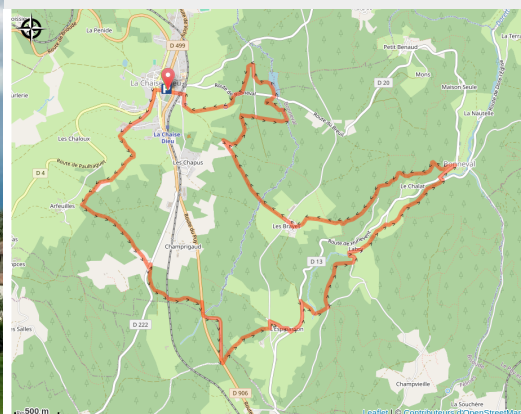


# La Sénouire et la Dorette

Haute-Loire



Idéal pour les VAE, un petit circuit intense avec un beau raidard sur sa seconde moitié.

## Infos pratiques

Pratique : VTT

Durée : 1 h 30

Longueur : 17.3 km

Dénivelé positif : 477 m

Difficulté : Niveau rouge - Difficile

Type : Boucle

Thèmes : VTT

# Itinéraire

**Départ** : La Chaise-Dieu

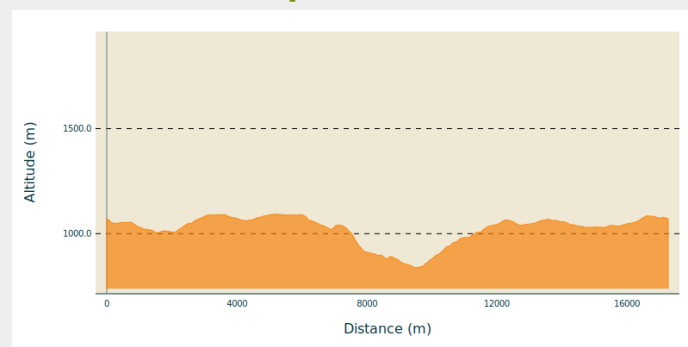
**Balisage** : Itinéraire VTT

**Communes** : 1. La Chaise-Dieu

2. Sembadel

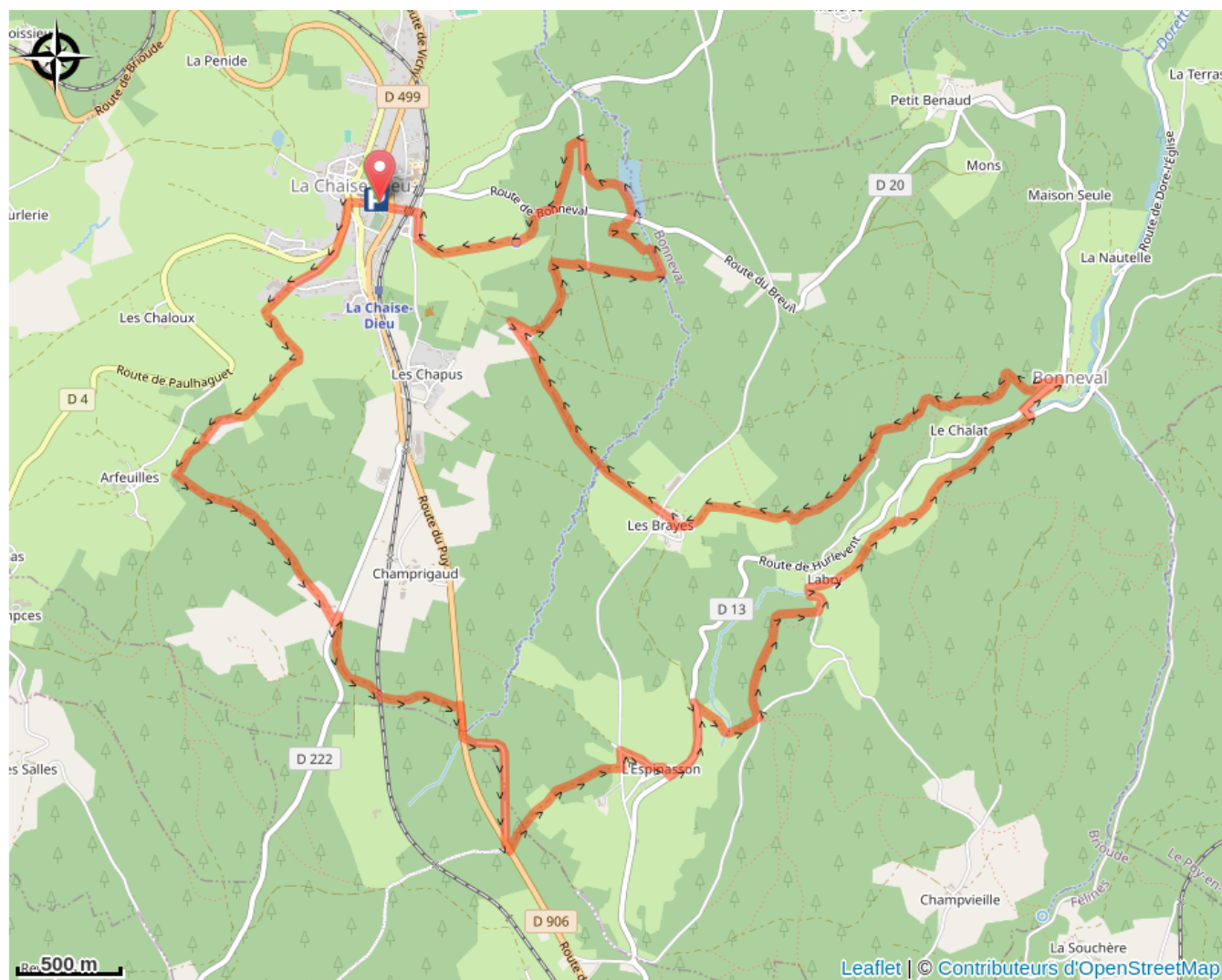
3. Bonneval

## Profil altimétrique



Altitude min 839 m Altitude max 1094 m

# Sur votre route...



# Toutes les informations pratiques

## Comment venir ?

Accès routier

40 minutes au nord du Puy-en-Velay

40 minutes à l'est de Brioude

Parking conseillé

Place de l'Echo