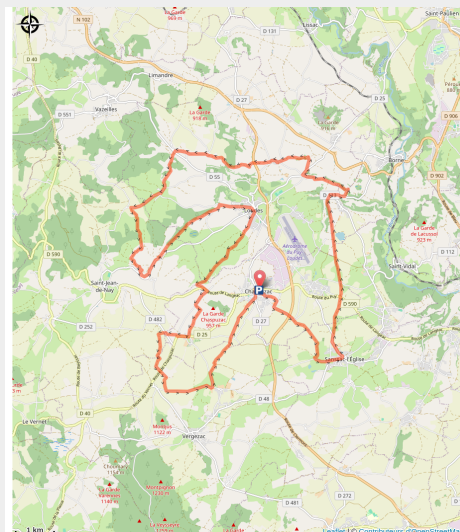


La ronde des Ruisseaux

Haute-Loire



Évasion boisée en duo (MAZET_J_OT)



Une sortie au profil vallonné qui alterne entre sentiers étroits et larges pistes. Les vues sur le plateau et le bassin du Puy raviront les amateurs de grands espaces. Sportif et technique sur quelques portions, ce circuit ravira les passionnés de parcours typé « cross-country ».

Infos pratiques

Pratique : VTT

Longueur : 35.1 km

Dénivelé positif : 665 m

Difficulté : Niveau rouge - Difficile

Type : Boucle

Thèmes : VTT

Itinéraire

Départ : Chaspuzac

Arrivée : Chaspuzac

Balisage : Itinéraire VTT

Communes : 1. Chaspuzac

2. Sanssac-l'Église

3. Saint-Vidal

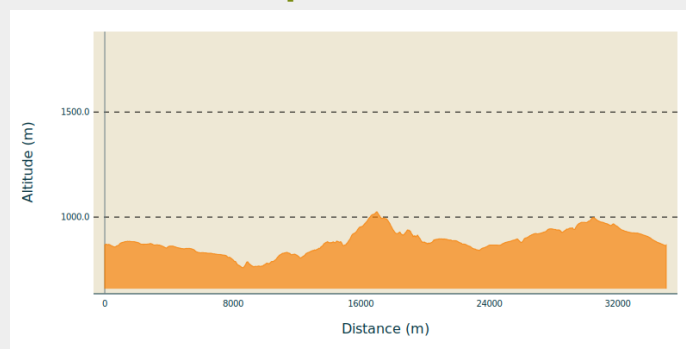
4. Loudes

5. Borne

6. Saint-Jean-de-Nay

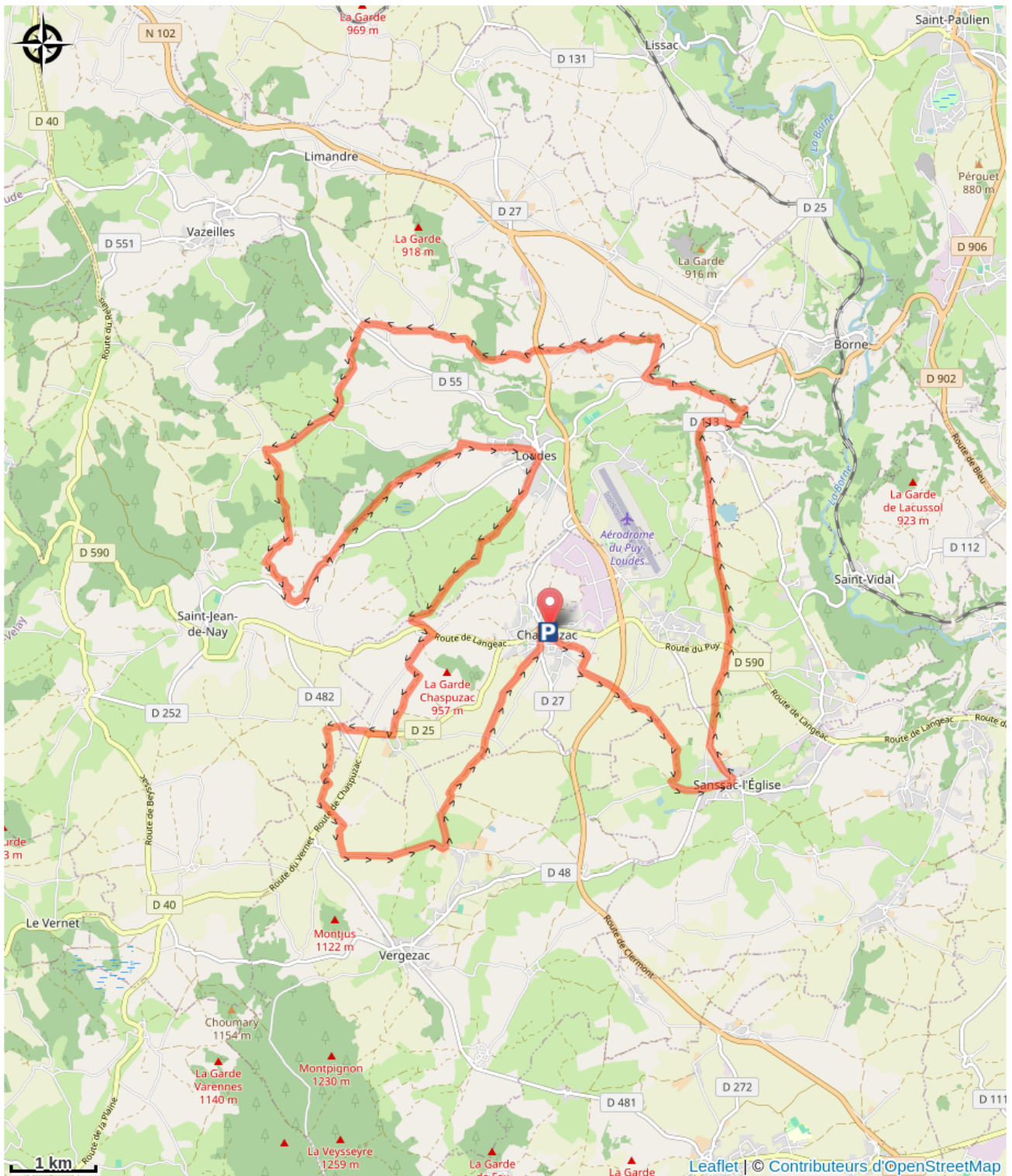
7. Vergezac

Profil altimétrique



Altitude min 760 m Altitude max 1022 m

Sur votre route...



Toutes les informations pratiques

Comment venir ?

Accès routier

15 minutes à l'Ouest du Puy-en-Velay

Parking conseillé

Chaspuzac, Place de l'Église