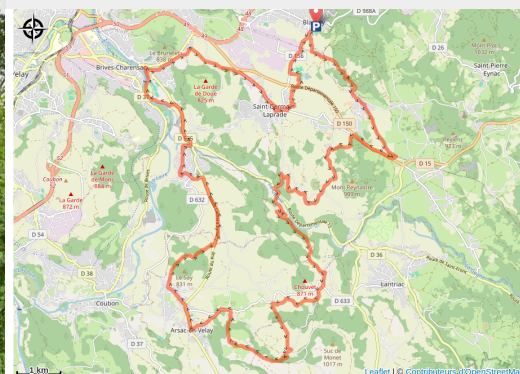


La ronde des Châteaux

Région Auvergne-Rhône-Alpes



Au centre de la nature (Luc Olivier)



Venez découvrir ce circuit, réservé au pratiquant régulier de VTT, de par son coté physique, avec une alternance de montée et descente, mais sans grandes difficultés techniques. Ce parcours couvre un large territoire où se situe de nombreux petits châteaux, celui de Servissac en ruine, celui de Rohac et enfin celui de Bouzols, magnifique château dominant la vallée de la Loire.

Infos pratiques

Pratique : VTT

Durée : 3 h

Longueur : 36.6 km

Dénivelé positif : 877 m

Difficulté : Niveau noir - Très difficile

Type : Boucle

Thèmes : VTT

Itinéraire

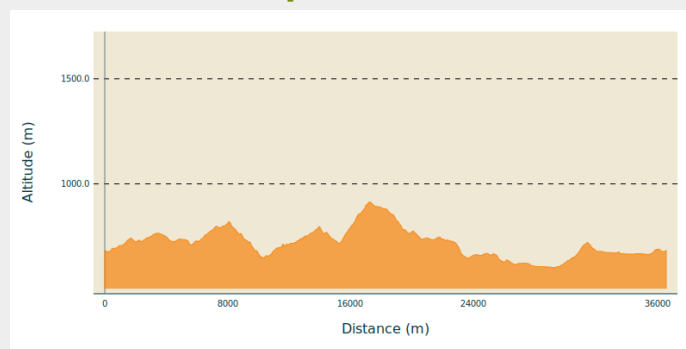
Départ : Blavozy

Arrivée : Blavozy

Balisage : Itinéraire VTT

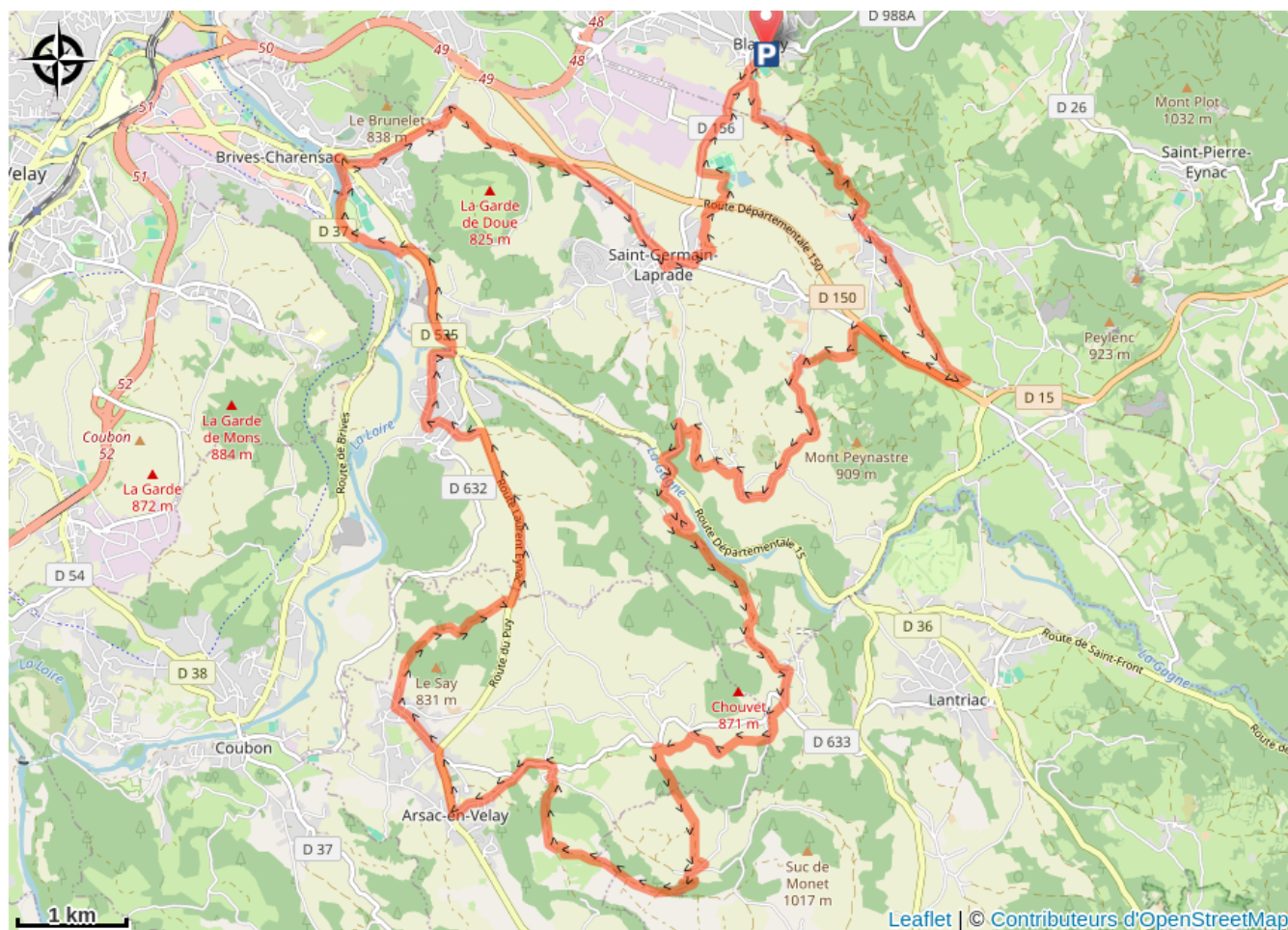
Communes : 1. Blavozy
2. Saint-Germain-Laprade
3. Saint-Pierre-Eynac
4. Lantriac
5. Arzac-en-Velay
6. Coubon
7. Brives-Charensac

Profil altimétrique



Altitude min 599 m Altitude max 908 m

Sur votre route...



Toutes les informations pratiques

Comment venir ?

Accès routier

17 minutes à l'Est du Puy-en-Velay

Parking conseillé

Blavozy, parking proche de la Mairie