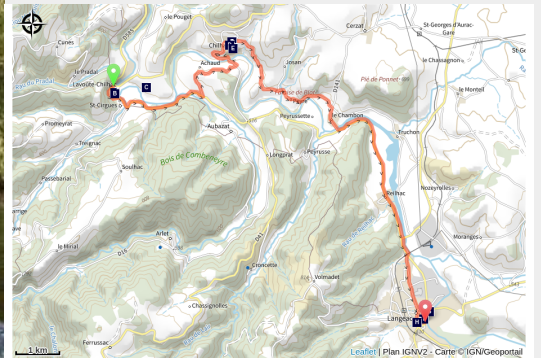


# Via Allier à vélo - Étape 13 - Lavoûte-Chilhac > Langeac

Haute-Loire - Lavoûte-Chilhac



Canoë au pied de Chilhac (Laurence Barruel)



*La véloroute de la Via Allier domine ici la rivière et offre de beaux panoramas aux détours des méandres. Le parcours se durcit et traverse des villages de caractère qui sont des haltes appréciables.*

Chilhac, construit au sommet d'une coulée volcanique érodée par l'Allier laisse apparaître de magnifiques orgues basaltiques. L'arrivée sur Langeac permet de découvrir la plus méridionale des anciennes "bonnes villes d'Auvergne". Un parcours réservé à des cyclistes habitués ou équipés de VAE. L'itinéraire : Au cours de cette étape, l'itinéraire de la Via Allier navigue tantôt en rive gauche sur la D585, tantôt en rive droite sur la D168. Les premières côtes font leur apparition. Soyez vigilant lors de la traversée des ponts sur l'Allier, notamment à Chilhac où il faudra mettre pied à terre pour traverser le pont métallique en toute sécurité. Quelques tronçons de bandes cyclables sécurisent le parcours sur la D585 à l'approche de Langeac. Prudence néanmoins sur cette route empruntée par les touristes et les locaux.

### Infos pratiques

---

Pratique : Route

---

Durée : 1 h 4

---

Longueur : 16.4 km

---

Dénivelé positif : 314 m

---

Difficulté : Niveau rouge - Difficile

---

Type : Traversée

# Itinéraire

**Départ** : Lavoûte-Chilhac

**Balisage** : Sports cyclistes Véloroute

**Communes** : 1. Lavoûte-Chilhac

2. Saint-Cirgues

3. Aubazat

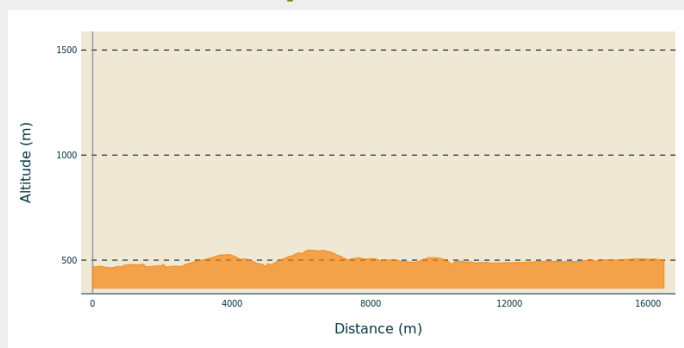
4. Chilhac

5. Cerzat

6. Mazeyrat-d'Allier

7. Langeac

## Profil altimétrique



Altitude min 464 m Altitude max 548 m

Panneau routier vélo blanc sur fond vert.

**Praticable** : toute l'année.

Sous réserve de conditions météo favorables.

## Conseils et suggestions

À ne pas manquer :

- Saint-Cirgues : tours et vestiges de l'ancien château. Eglise du XIIe siècle avec peintures murales des XIVe et XVe siècles. Clocher octogonal.
- Chilhac : village médiéval classé "Petite cité de caractère" entouré de remparts, bâti sur une coulée de lave dominant l'Allier (orgues basaltiques). Eglise romane. Maisons vigneronnes. Musée de la Paléontologie. Pont suspendu sur l'Allier du XIXe siècle.
- Cerzat (village du Chambon) : château (privé). Falaises du Blot, habitat préhistorique classé.
- Langeac : collégiale du XVe siècle, avec mise au tombeau en bois polychrome. Monastère Sainte-Catherine. Maison du Jacquemart. Historial Agnès de Langeac. Centre ancien.

**Site web (URL)** : <http://www.gorges-allier.com>

**Site web (URL)** : <https://www.via-allier.com/itineraires/lavoûte-chilhac-langeac>

**Téléphone** : [04 71 77 05 41](tel:0471770541)

**Mél** : [ot.langeac@haut-allier.com](mailto:ot.langeac@haut-allier.com)

# Sur votre chemin...



 Prieuré Sainte-Croix (A)


 Pont médiéval (C)

 Panneau d'interprétation Chilhac Village (E)


 Pont Alexandre Bertrand (G)

 Collegiale Saint-Gal (I)

 Village | Lavoûte-Chilhac | Plus Beau Village de France (B)

 Château de Chilhac-Tansac (D)

 Chilhac - Petite cité de caractère (F)

 Ancien Couvent Notre-Dame de Sainte-Marie (H)

# Toutes les infos pratiques

## A la campagne

## Au bord de l'eau

## En plein air

## Rivière ou fleuve à moins de 300 m

## Vue sur fleuve ou rivière

## **Recommandations**

Il est possible de voyager avec un animal transporté dans un aménagement de bagages. Mais s'il est tentant d'envisager faire courir son chien près du vélo, ce ne sera pas possible partout : il devra souvent être tenu en laisse et impérativement transporté sur les portions d'itinéraire en voie partagée avec la circulation automobile (encore majoritaires sur la Via Allier). Les chiens peuvent être interdits sur certaines pistes cyclables départementales ou voies vertes.

En France, la loi impose que les chiens soient tenus en laisse sur la voie publique et dans les lieux publics, sous peine de contravention de 1<sup>ère</sup> classe (jusqu'à 38 € ; chiens de catégorie 3), ou de 2<sup>ème</sup> classe (jusqu'à 150 € ; chiens de catégories 1 - d'attaque- et 2 -de défense ou garde- qui doivent être muselés).

Les hébergements n'acceptent pas tous les animaux. S'ils le font, un supplément et une preuve de vaccination peuvent être demandés. Les chiens sont interdits dans les magasins d'alimentation et sur certaines plages de la rivière Allier l'été.

## **Matériel**

La Via Allier - La véloroute de l'Auvergne de Nevers à Langogne - Chamina Edition

Découvrez les 455 km de l'itinéraire Via Allier le long de la grande rivière sauvage d'Auvergne, de sa confluence avec la Loire à sa source. 22 étapes entièrement repérées à vélo, à découvrir en itinérance.

Présentation claire et pratique des étapes, hébergements, sites touristiques et curiosités à ne pas manquer sur le parcours, infos train + vélo.

Parution : Juin 2023

Éditeur : Chamina Edition

Auteur : Noël Itier

Format : 11,5 x 21 cm, reliure spirale

Cartographie : 1:100 000

Prix : 15 €

### **Comment venir ?**

Parking conseillé

Croisement de la D585 et du pont sur l'Allier

### **Source**

Auvergne-Rhône-Alpes Tourisme

<http://fr.auvergnerhonealpes-tourisme.com/>

# Sur votre chemin...

---



## Prieuré Sainte-Croix (A)

Fondé en 1025 par Odilon de Mercoeur, le prieuré clunisien est reconstruit à la veille de la Révolution. Le morceau de bravoure de l'architecte Antoine Deval est la façade principale de plan semi-circulaire qui semble répondre au méandre de l'Allier.

---



## Village | Lavoûte-Chilhac | Plus Beau Village de France (B)

Sur une boucle de l'Allier, Odilon de Mercoeur, abbé de Cluny fonde un prieuré clunisien au XI<sup>e</sup> siècle, remanié au XVIII<sup>e</sup> siècle. Église du XV<sup>e</sup> siècle avec Porte Saint-Odilon du XII<sup>e</sup> siècle, Trésor, reliquaire de Notre Dame Trouvée et Christ roman.

Crédit photo : Luc Olivier / MDDT43

---



## Pont médiéval (C)

Edifié sans doute au XV<sup>e</sup> siècle, le pont médiéval en fort dos-d'âne est le seul ouvrage sur l'Allier qui ait résisté aux crues. Son importance est telle qu'il reste au XVIII<sup>e</sup> siècle un passage obligé de l'Allier pour l'itinéraire Lyon-Toulouse.

---



## Château de Chilhac-Tansac (D)

Le domaine de Chilhac-Tansac, propriété du Comte de Morteuil est à la pointe de la modernité. Le Comte développe de nouveaux procédés agricoles facilitant le travail des vignerons de la Ribeyre en cette fin du XIX<sup>e</sup> siècle.

---



## Panneau d'interprétation Chilhac Village (E)

Panneau d'interprétation.



## Chilhac – Petite cité de caractère (F)

Chilhac sur les rives de l'Allier, à croquer en peinture tout comme ses étonnantes orgues basaltiques.

---



## Pont Alexandre Bertrand (G)

En 1929, le pont de type Bowstring est construit pour remplacer le pont suspendu d'une seule arche de 1833, dont les crues emportaient invariablement le tablier.

---



## Ancien Couvent Notre-Dame de Sainte-Marie (H)

L'ancienne chapelle du Couvent N.D. de Sainte-Marie abrite la maison communale depuis 1793. À l'édifice original, l'architecte Riboud ajoute un étage supplémentaire en brique dans les années 1890, surmonté d'un clocheton et d'une pendule.

---



## Collegiale Saint-Gal (I)

Collégiale Saint-Gal de style gothique, stalles du XVI<sup>e</sup> s, Mise au tombeau du XV<sup>e</sup> s, tableaux du XVII<sup>e</sup> s du peintre ponot Guy François.