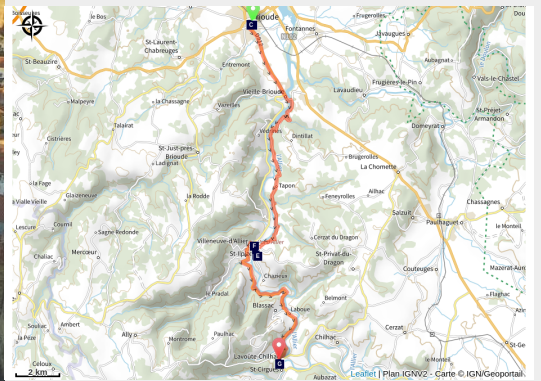


# Via Allier à vélo - Étape 12 - Brioude > Lavoûte-Chilhac

Haute-Loire - Brioude



La Basilique Saint-Julien de Brioude (Daniel Vincent Photography)



*Après quelques kilomètres entre Brioude et Vieille-Brioude, l'itinéraire de la Via Allier quitte définitivement les plaines de Limagne.*

Le parcours vélo s'élève dans la vallée de la Ribeyre qui bénéficie d'un micro-climat et donne aux paysages des influences méditerranéennes accentuées par le riche passé viticole de la vallée (cultures en terrasses, maisons vigneronnes...). La rivière et la route qui la longe vous guideront au rythme des points de vue sur les villages à l'important patrimoine vernaculaire, jusqu'au château de Saint-Ilpize dominant l'Allier, puis au village de Lavoûte-Chilhac enserré au cœur d'un méandre exceptionnel. L'itinéraire : Une bande cyclable aménagée le long de la D912 permet de relier facilement Brioude à Vieille-Brioude. Puis une fois, le pont franchit, suivre la D16 qui se resserre et serpente le long de l'Allier en traversant quelques hameaux. Pour traverser le pont métallique entre Saint-Ilpize et Villeuve-d'Allier en toute sécurité, mieux vaut mettre pied à terre. Une fois à Villeneuve-d'Allier poursuivez sur la D585 en profitant des nombreux points de vue sur la rivière. Restez attentifs à la circulation sur cette route partagée, fréquentée par les touristes comme les locaux.

### Infos pratiques

---

Pratique : Route

---

Durée : 1 h 34

---

Longueur : 23.6 km

---

Dénivelé positif : 470 m

---

Difficulté : Niveau rouge - Difficile

---

Type : Traversée

# Itinéraire

**Départ** : Brioude

**Balisage** : Sports cyclistes Véloroute

**Communes** : 1. Brioude

2. Vieille-Brioude

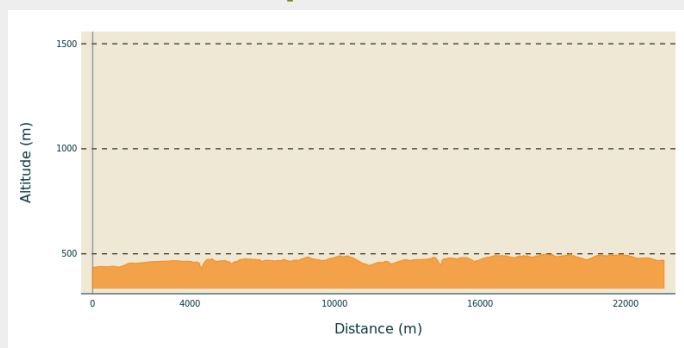
3. Saint-Ilpize

4. Villeneuve-d'Allier

5. Blassac

6. Lavoûte-Chilhac

## Profil altimétrique



Altitude min 434 m Altitude max 501 m

Panneau routier vélo blanc sur fond vert.

**Praticable** : toute l'année.

Sous réserve de conditions météo favorables.

## Conseils et suggestions

À ne pas manquer :

- Vieille-Brioude : village de tradition viticole (Musée-jardin de la vigne, pressoir à grand point, maisons vigneronnes). Eglise romane du XIIe siècle. Pont sur l'Allier du XIXe siècle à une seule arche de 54 m.
- Saint-Ilpize : vestiges de la forteresse des Dauphins d'Auvergne surplombant le village et l'Allier. Eglise du XIVe siècle avec peintures murales.
- Villeneuve-d'Allier : pont suspendu sur l'Allier du XIXe siècle. Eglise du XIXe siècle. Maisons vigneronnes. Vignes et cultures en terrasses.
- Blassac : église avec peintures murales du XIVe siècle. Maisons vigneronnes.
- Lavoûte-Chilhac : Sur une boucle de l'Allier, Odilon de Mercœur, abbé de Cluny fonde un prieuré clunisien au XIe siècle, remanié au XVIIIe siècle. Eglise du XVe siècle. Pont médiéval en forme de dos d'âne enjambant l'Allier. Maison des oiseaux et de la nature.

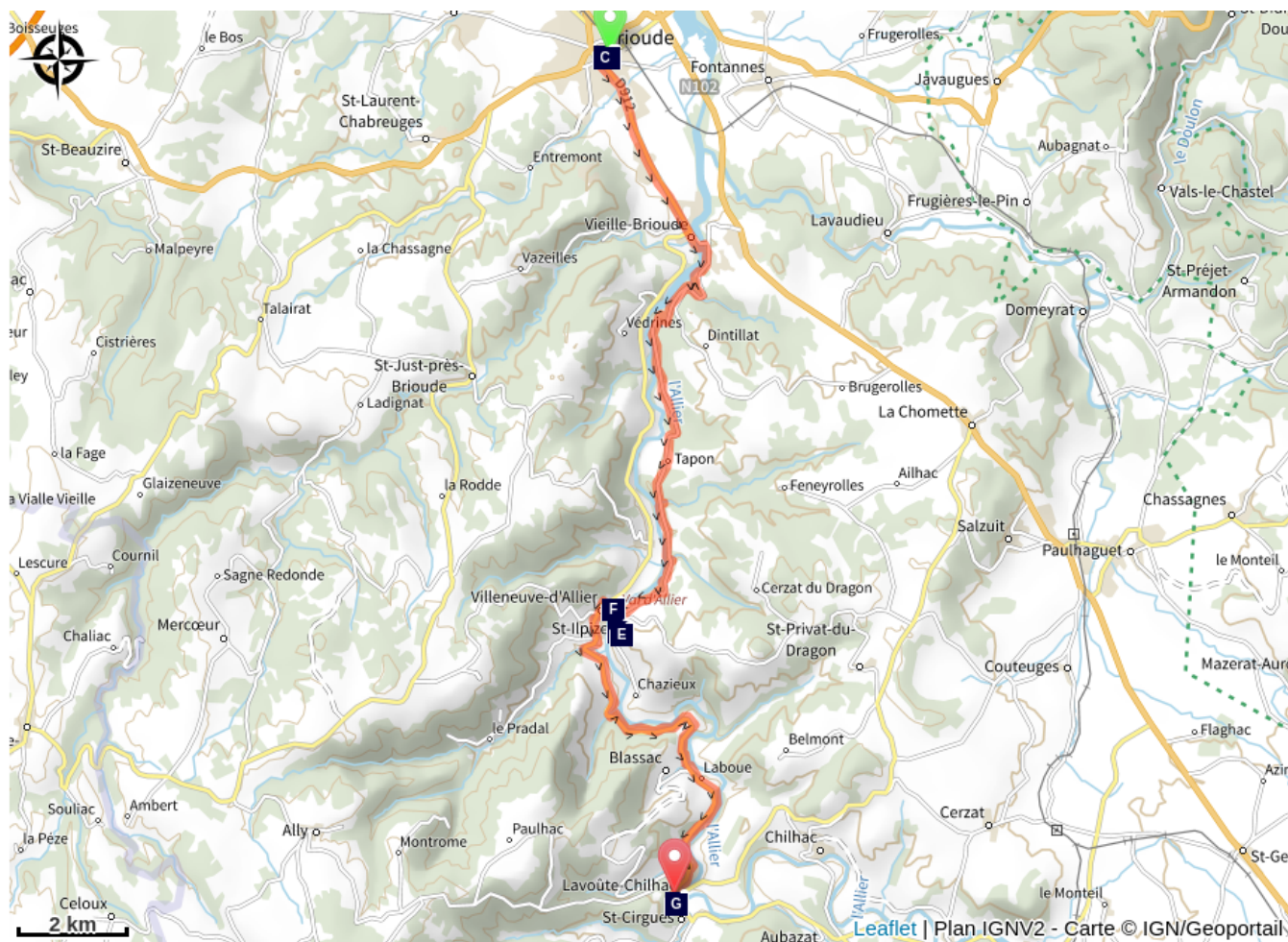
**Site web (URL)** : <http://www.gorges-allier.com>

**Site web (URL)** : <https://www.via-allier.com/itineraires/brioude-lavoute-chilhac>

**Téléphone** : [04 71 77 05 41](tel:0471770541)

**Mél** : [ot.langeac@haut-allier.com](mailto:ot.langeac@haut-allier.com)

# Sur votre chemin...




 Le Doyenné (A)

 Basilique Saint-Julien de Brioude (C)

 Eglise Sainte-Madeleine (E)

 Village | Lavoûte-Chilhac | Plus  
Beau Village de France (G)

 Brioude "Plus Beaux Détours en  
France" (B)

 Château de Saint-Ilpize (D)

 Pont suspendu (F)

 Prieuré Sainte-Croix (H)

# Toutes les infos pratiques

## A la campagne

## Au bord de l'eau

## En plein air

## Rivière ou fleuve à moins de 300 m

## Vue sur fleuve ou rivière

## **Recommandations**

Il est possible de voyager avec un animal transporté dans un aménagement de bagages. Mais s'il est tentant d'envisager faire courir son chien près du vélo, ce ne sera pas possible partout : il devra souvent être tenu en laisse et impérativement transporté sur les portions d'itinéraire en voie partagée avec la circulation automobile (encore majoritaires sur la Via Allier). Les chiens peuvent être interdits sur certaines pistes cyclables départementales ou voies vertes.

En France, la loi impose que les chiens soient tenus en laisse sur la voie publique et dans les lieux publics, sous peine de contravention de 1<sup>ère</sup> classe (jusqu'à 38 € ; chiens de catégorie 3), ou de 2<sup>ème</sup> classe (jusqu'à 150 € ; chiens de catégories 1 - d'attaque- et 2 -de défense ou garde- qui doivent être muselés).

Les hébergements n'acceptent pas tous les animaux. S'ils le font, un supplément et une preuve de vaccination peuvent être demandés. Les chiens sont interdits dans les magasins d'alimentation et sur certaines plages de la rivière Allier l'été.

## **Matériel**

La Via Allier - La véloroute de l'Auvergne de Nevers à Langogne - Chamina Edition

Découvrez les 455 km de l'itinéraire Via Allier le long de la grande rivière sauvage d'Auvergne, de sa confluence avec la Loire à sa source. 22 étapes entièrement repérées à vélo, à découvrir en itinérance.

Présentation claire et pratique des étapes, hébergements, sites touristiques et curiosités à ne pas manquer sur le parcours, infos train + vélo.

Parution : Juin 2023

Éditeur : Chamina Edition

Auteur : Noël Itier

Format : 11,5 x 21 cm, reliure spirale

Cartographie : 1:100 000

Prix : 15 €

### **Comment venir ?**

Parking conseillé

Avenue Joseph Lhomenède, à l'angle de la rue de la République

### **Source**

Auvergne-Rhône-Alpes Tourisme

<http://fr.auvergnerhonealpes-tourisme.com/>

# Sur votre chemin...

---



## Le Doyenné (A)

Exposition exceptionnelle dédiée à Jean Dubuffet Le Doyenné, écrin patrimonial d'art contemporain témoin d'un riche passé historique de Brioude.

Crédit photo : OTBSA

---



## Brioude "Plus Beaux Détours en France" (B)

Dépositaire d'un riche passé historique, Brioude cultive le charme de ses rues aux nombreux trésors architecturaux. La ville abrite plusieurs Monuments Historiques dont la Basilique Saint-Julien, joyau de la cité.

Crédit photo : ©AGP

---



## Basilique Saint-Julien de Brioude (C)

Au cœur de la ville, la plus grande des églises romanes d'Auvergne a été édifée sur la tombe du martyr Saint-Julien qui devient le Saint patron de la ville attirant une multitude de pèlerins. Classée 3 \*\*\* guide vert Michelin

Crédit photo : G.vicard

---



## Château de Saint-Ilpize (D)

Le site du château peut se visiter librement, avec un outil d'aide à la visite à télécharger sur son téléphone portable (le QR code à flasher se trouve sur un panneau face à l'église). Le site est accessible toute l'année.

Crédit photo : Mairie de Saint-Ilpize

---



## Eglise Sainte-Madeleine (E)

L'association des Amis de Saint-Ilpize assure l'ouverture à la visite de l'église Sainte-Madeleine tous les jours, sauf le mardi et le mercredi, du 16/07 au 29/08, de 16h30 à 18h30 (sous réserve de confirmation)

Crédit photo : Mairie de Saint-Ilpize

---



## Pont suspendu (F)

Le pont suspendu de Saint-Illpize est l'un des 4 ponts suspendus restant en Haute-Loire. Il a été classé Monument historique en 2015.



## Village | Lavoûte-Chilhac | Plus Beau Village de France (G)

Sur une boucle de l'Allier, Odilon de Mercoeur, abbé de Cluny fonde un prieuré clunisien au XIe siècle, remanié au XVIIIe siècle. Église du XVe siècle avec Porte Saint-Odilon du XIIe siècle, Trésor, reliquaire de Notre Dame Trouvée et Christ roman.

Crédit photo : Luc Olivier / MDDT43



## Prieuré Sainte-Croix (H)

Fondé en 1025 par Odilon de Mercoeur, le prieuré clunisien est reconstruit à la veille de la Révolution. Le morceau de bravoure de l'architecte Antoine Deval est la façade principale de plan semi-circulaire qui semble répondre au méandre de l'Allier.