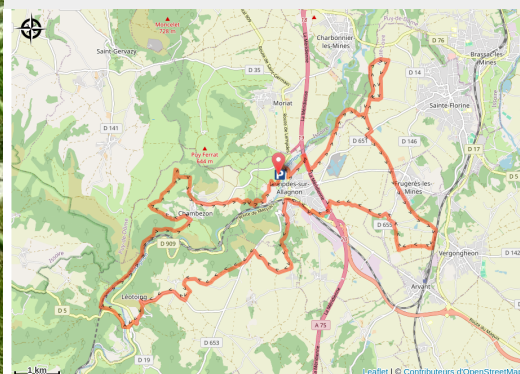


La Bastide

Région Auvergne-Rhône-Alpes



La montée en VTT (Auzon communauté)



Avec un retour plus technique et un dénivelé plus important, notamment jusqu'à « La Bastide », ce circuit noir comblera les vététistes expérimentés souhaitant rouler dans des paysages d'exceptions préservés.

Ce dernier parcours au départ de Lempdes-sur-Allagnon vous emmènera à la table d'orientation du village de Chambezon, petite commune surplombant la vallée de l'Alagnon avec une vue imprenable sur le château de Léotoing et les éoliennes d'Ally.

Infos pratiques

Pratique : VTT

Durée : 2 h 30

Longueur : 34.8 km

Dénivelé positif : 714 m

Difficulté : Niveau noir - Très difficile

Type : Boucle

Thèmes : VTT

Itinéraire

Départ : Lempdes sur Allagnon

Balisage : Itinéraire VTT

Communes : 1. Lempdes-sur-Allagnon

2. Moriat

3. Sainte-Florine

4. Vergongheon

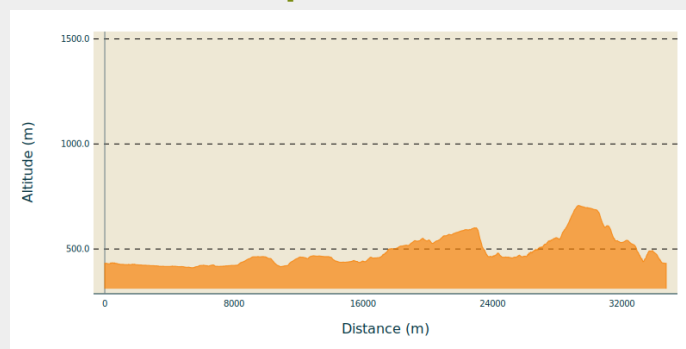
5. Frugerès-les-Mines

6. Léotoing

7. Torsiac

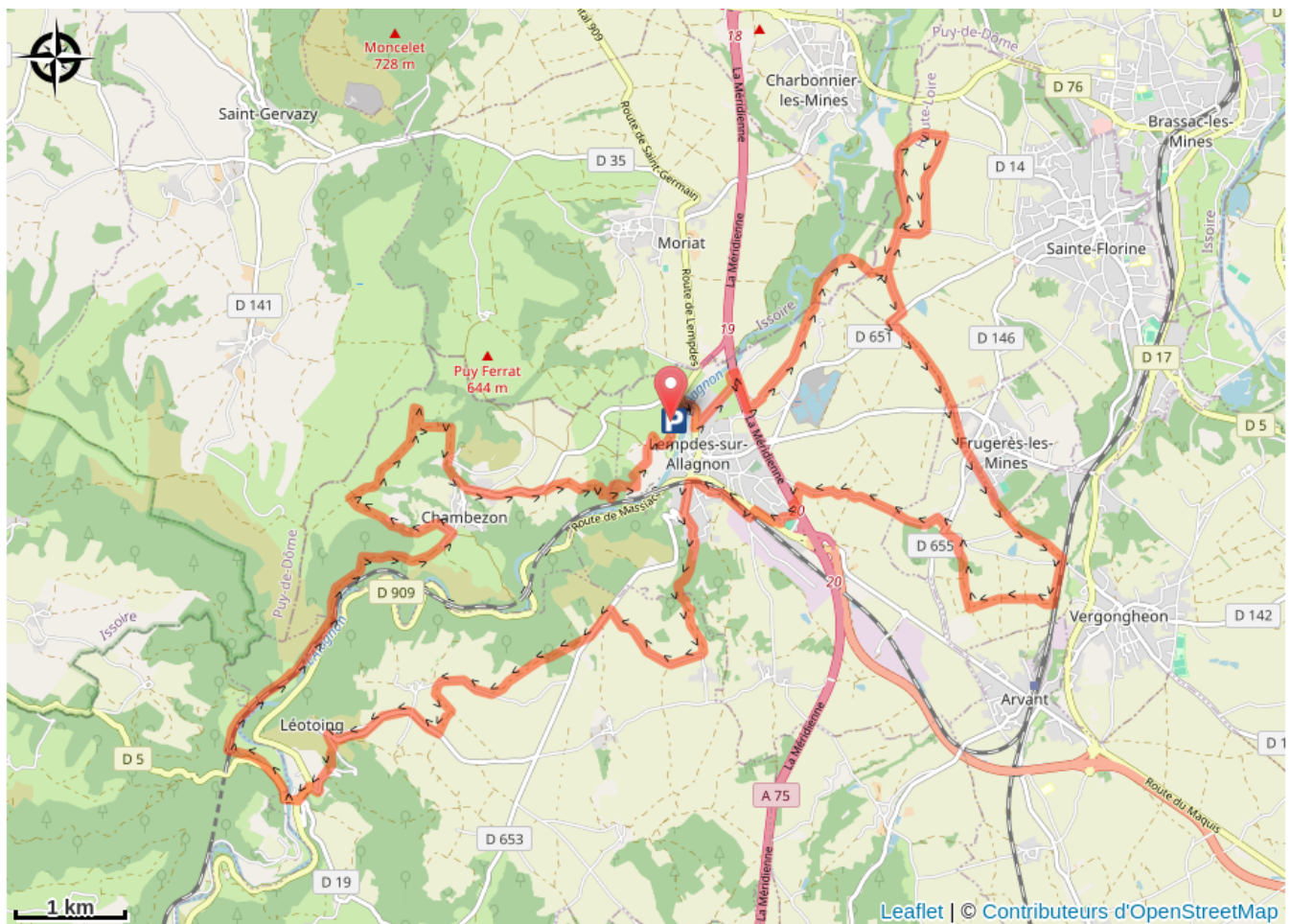
8. Chambezon

Profil altimétrique



Altitude min 412 m Altitude max 707 m

Sur votre route...



Toutes les informations pratiques

Comment venir ?

Accès routier

15 min au Nord-Ouest de Brioude

Parking conseillé

Lempdes sur Allagnon, Camping