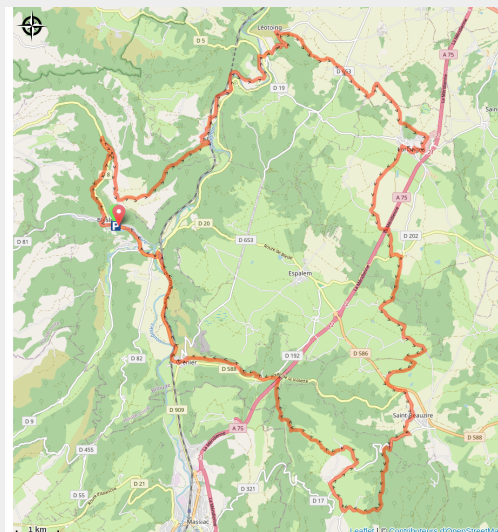


Entre Pays de Blesle et Brivadois

Haute-Loire



Au détour des sentiers de Léotoing (Morgan Desfont)



Circuit VTTAE. Parcours assez long et difficile dans sa première partie. Il vous permettra de suivre la vallée de l'Alagnon, ancienne route des vacances avant la construction de l'A75, jusqu'au village de Grenier. Puis à partir de Montgon et jusqu'à Lubilhac, le dénivelé s'accroît. Vous passerez ensuite à proximité du château de l'Espinasse qui se visite au printemps et en été, puis dans le bourg de Saint-Beauzire. Vous rejoindrez ensuite la commune de Lorlanges dont le site Natura 2000 se situe à proximité du parcours. Vous pourrez y apercevoir différentes variétés de rapaces et batraciens. Retour à Blesle par le village de Léotoing dont le château,

Infos pratiques

Pratique : VTT

Durée : 5 h 19

Longueur : 47.2 km

Dénivelé positif : 1142 m

Difficulté : Niveau noir - Très difficile

Type : Boucle

Thèmes : VTT, VTT à assistance électrique

aujourd'hui en ruine, peut être visité
virtuellement.

Itinéraire

Départ : Blesle

Arrivée : Blesle

Balisage : Itinéraire VTT

Communes : 1. Blesle

2. Torsiac

3. Léotoing

4. Lorlanges

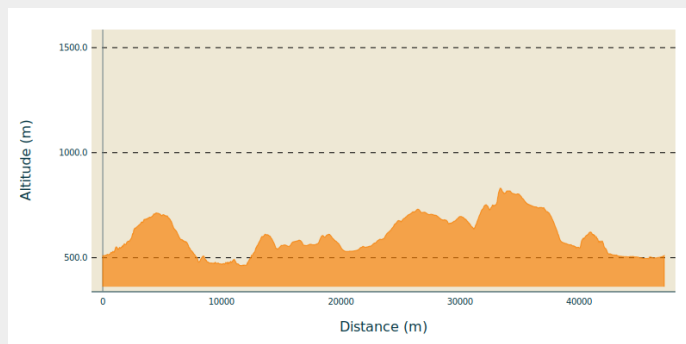
5. Espalem

6. Saint-Beauzire

7. Lubilhac

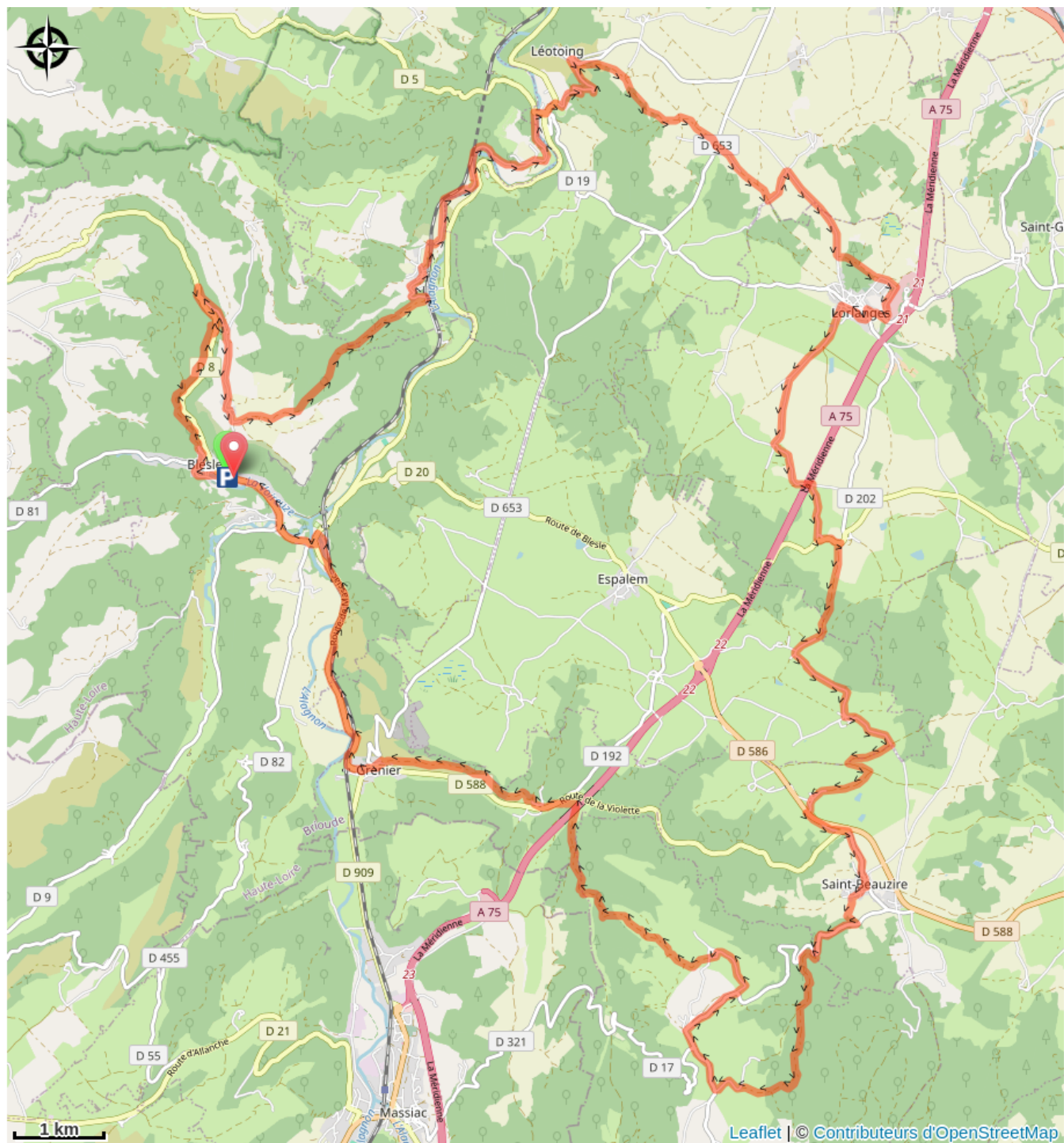
8. Grenier-Montgon

Profil altimétrique



Altitude min 463 m Altitude max 830 m

Sur votre route...



Toutes les informations pratiques

Comment venir ?

Accès routier

1h15 au Nord-Ouest du Puy-en-Velay

Parking conseillé

Parking public, 7 Route du Babory