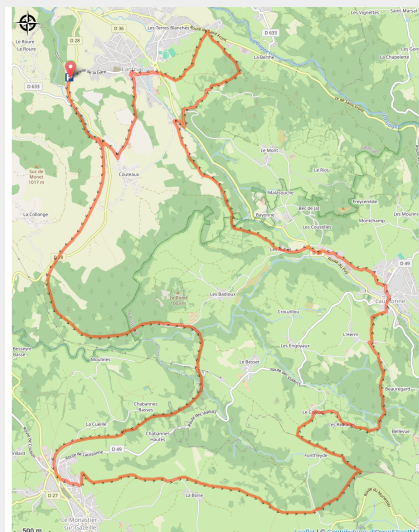


# Entre Laussonne et Gazeille

Haute-Loire



Une randonnée au cœur du territoire Mézenc Loire Meygal, pour arpenter la nature environnante avec un peu de difficulté pour les cyclistes aguerris.

## Tête de rhinocéros :

Sous la cascade de Souteyros (Saint-Front), une mâchoire de rhinocéros a été découverte dans des cendres volcaniques. La datation serait estimée entre 3,6 et 6 millions d'années. Ce fossile est conservé au musée Crozatier au Puy-en-Velay.

Pour vous enrichir de plus d'informations, l'Archéo-Logis - Centre de Documentation et de Recherche Archéologique, basé à Laussonne, regroupe des chercheurs qui proposent régulièrement des cycles de conférences sur des thèmes variés.

## Infos pratiques

Pratique : VTT

Durée : 3 h

Longueur : 32.0 km

Dénivelé positif : 775 m

Difficulté : Niveau noir - Très difficile

Type : Boucle

Thèmes : VTT

# Itinéraire

**Départ** : Lantriac

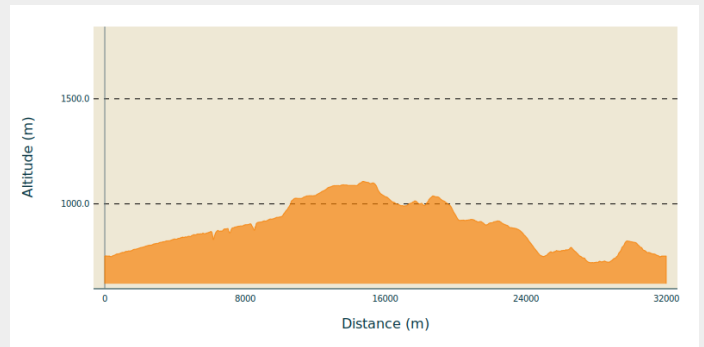
**Balisage** : Itinéraire VTT

**Communes** : 1. Lantriac

2. Laussonne

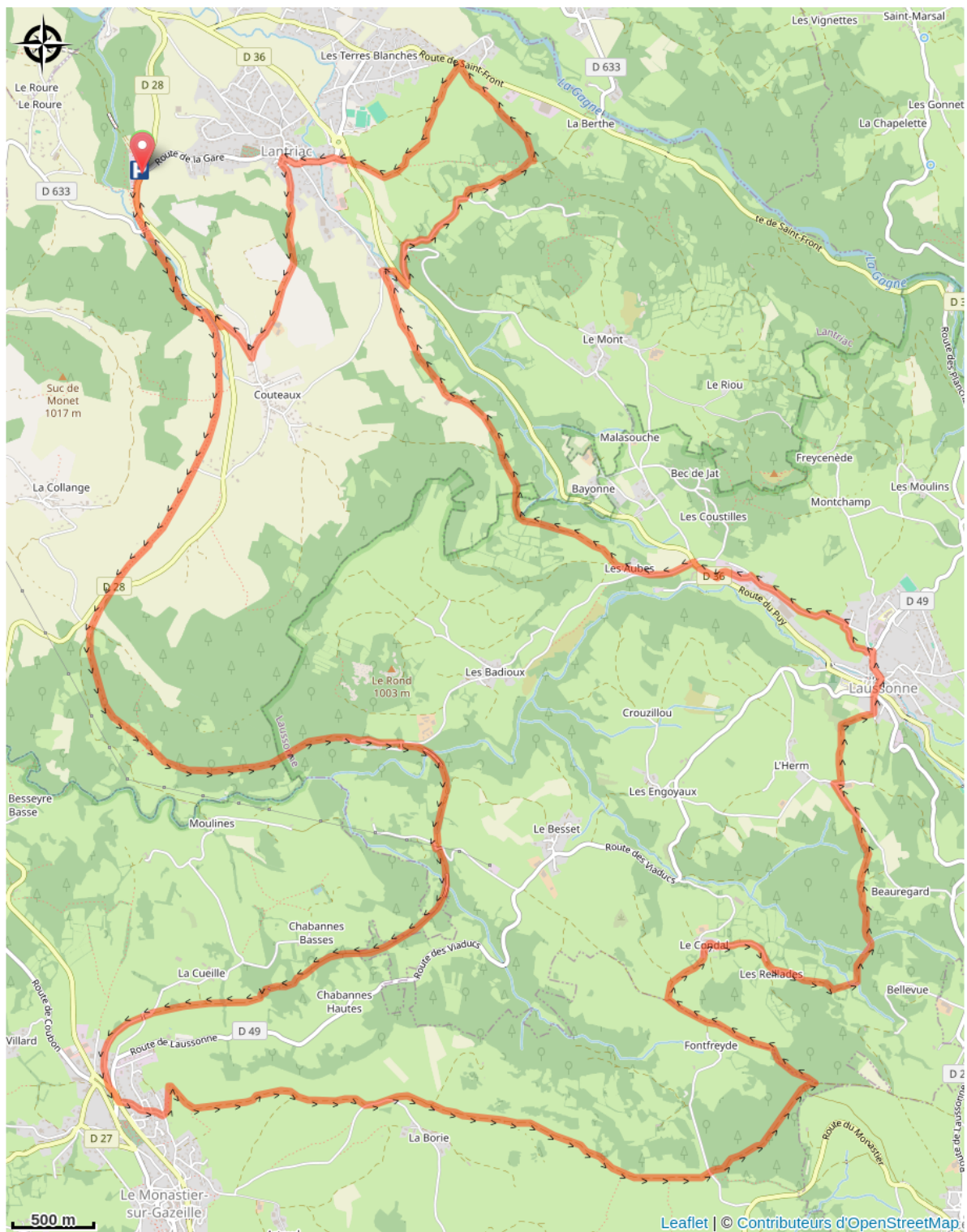
3. Le Monastier-sur-Gazeille

## Profil altimétrique



Altitude min 719 m Altitude max 1108 m

# Sur votre route...



# Toutes les informations pratiques

## Comment venir ?

Accès routier

20 minutes au sud-est d Puy-en-Velay

Parking conseillé

La Gare-Patinoire