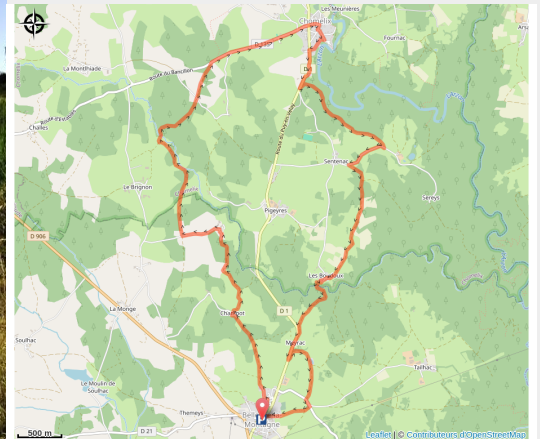


# Entre Chomelix et Bellevue

Haute-Loire



Des sentiers roulants et peu accidentés sont au programme de ce circuit familial.

## Infos pratiques

---

Pratique : VTT

---

Durée : 1 h

---

Longueur : 14,5 km

---

Dénivelé positif : 399 m

---

Difficulté : Niveau bleu - Modéré

---

Type : Boucle

---

Thèmes : VTT

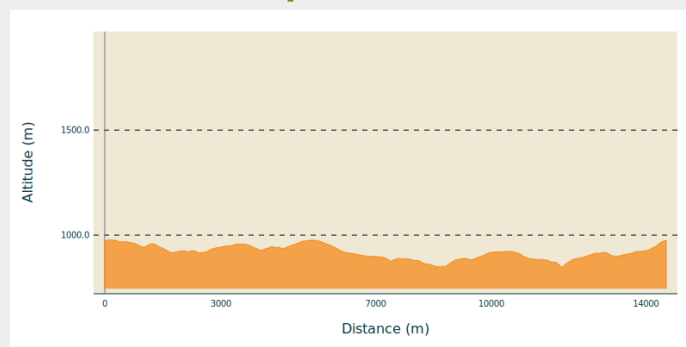
# Itinéraire

**Départ** : Bellevue-la-Montagne

**Balisage** : Itinéraire VTT

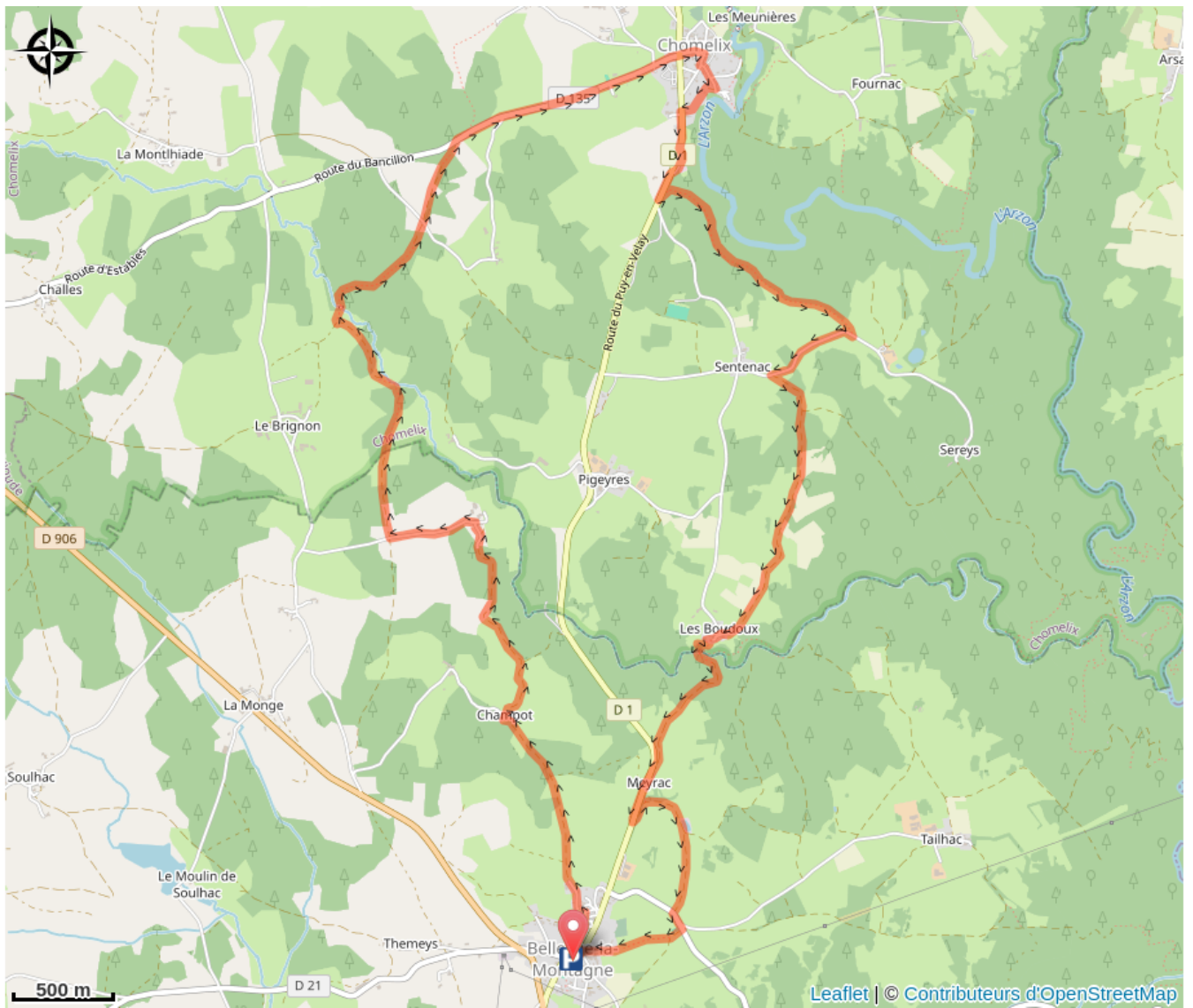
**Communes** : 1. Bellevue-la-Montagne  
2. Chomelix

## Profil altimétrique



Altitude min 845 m Altitude max 978 m

# Sur votre route...



# Toutes les informations pratiques

## **Recommandations**

Soyez prudent lorsque le circuit emprunte la Route Départementale D.1

## **Comment venir ?**

Accès routier

25 minutes du nord du Puy-en-Velay

Parking conseillé

Place de l'église