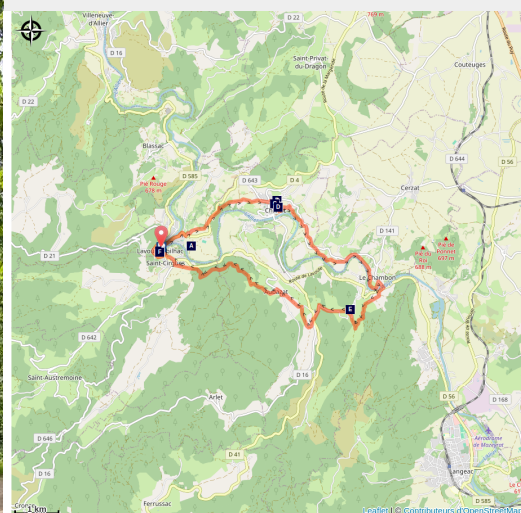


Entre Basalte et Allier

Haute-Loire



(MAZET_J_OT)



Infos pratiques

Pratique : VTT

Durée : 2 h

Longueur : 16.9 km

Dénivelé positif : 437 m

Difficulté : Niveau rouge - Difficile

Type : Boucle

Thèmes : VTT

Itinéraire

Départ : Lavoûte-Chilhac

Arrivée : Lavoûte-Chilhac

Balisage : Itinéraire VTT

Communes : 1. Lavoûte-Chilhac

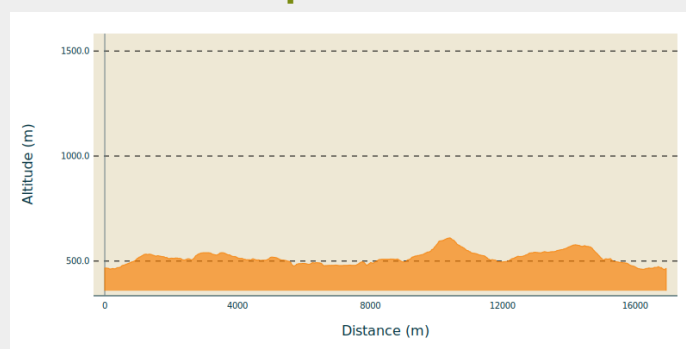
2. Chilhac

3. Cerzat

4. Aubazat

5. Saint-Cirgues








Profil altimétrique



Altitude min 461 m Altitude max 611 m

Sur votre route...



-  Pont médiéval (A)
-  Château de Chilhac-Tansac (C)
-  Chapelle de Peyrusse (E)
-  Prieuré Sainte-Croix (G)
-  Chilhac – Petite cité de caractère (B)
-  Panneau d'interprétation Chilhac Village (D)
-  Village | Lavoûte-Chilhac | Plus Beau Village de France (F)

Toutes les informations pratiques

Comment venir ?

Accès routier

50 minutes au Nord-Ouest du Puy-en-Velay

Parking conseillé

Office de tourisme, place des anciens moulins

Sur votre route...



Pont médiéval (A)

Edifié sans doute au XVème siècle, le pont médiéval en fort dos-d'âne est le seul ouvrage sur l'Allier qui ait résisté aux crues. Son importance est telle qu'il reste au XVIIIème siècle un passage obligé de l'Allier pour l'itinéraire Lyon-Toulouse.



Chilhac – Petite cité de caractère (B)

Chilhac sur les rives de l'Allier, à croquer en peinture tout comme ses étonnantes orgues basaltiques.



Château de Chilhac-Tansac (C)

Le domaine de Chilhac-Tansac, propriété du Comte de Morteuil est à la pointe de la modernité. Le Comte développe de nouveaux procédés agricoles facilitant le travail des vignerons de la Ribeyre en cette fin du XIXème siècle.



Panneau d'interprétation Chilhac Village (D)

Panneau d'interprétation.



Chapelle de Peyrusse (E)

Ancienne chapelle castrale d'origine romane (milieu du XIIème siècle), peintures murales du XIIIème siècle.



Village | Lavoûte-Chilhac | Plus Beau Village de France (F)

Sur une boucle de l'Allier, Odilon de Mercoeur, abbé de Cluny fonde un prieuré clunisien au XI^e siècle, remanié au XVIII^e siècle. Église du XV^e siècle avec Porte Saint-Odilon du XII^e siècle, Trésor, reliquaire de Notre Dame Trouvée et Christ roman.

Crédit : Luc Olivier / MDDT43



Prieuré Sainte-Croix (G)

Fondé en 1025 par Odilon de Mercoeur, le prieuré clunisien est reconstruit à la veille de la Révolution. Le morceau de bravoure de l'architecte Antoine Deval est la façade principale de plan semi-circulaire qui semble répondre au méandre de l'Allier.