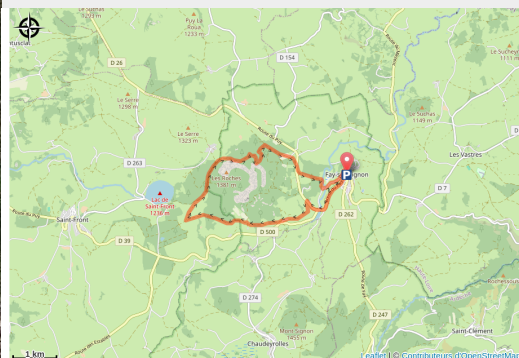


# Détour en sous bois à travers les Roches

PNR des Monts d'Ardèche



Très belle randonnée en sous-bois au départ de Fay-sur-Lignon, très joli village de montagne.  
Ce parcours vous mènera dans les sous-bois. Fraîcheur garantie !

## Le Lignon :

En Mézenc Loire Meygal coule une rivière appelée le Lignon. Il s'agit d'une rivière qui doit sa réputation au parcours qu'elle propose au pêcheur, mais aussi à sa belle densité de poisson, dont l'ombre et la truite fario.

## Infos pratiques

Pratique : VTT

Durée : 1 h 10

Longueur : 11.4 km

Dénivelé positif : 332 m

Difficulté : Niveau rouge - Difficile

Type : Boucle

Thèmes : VTT

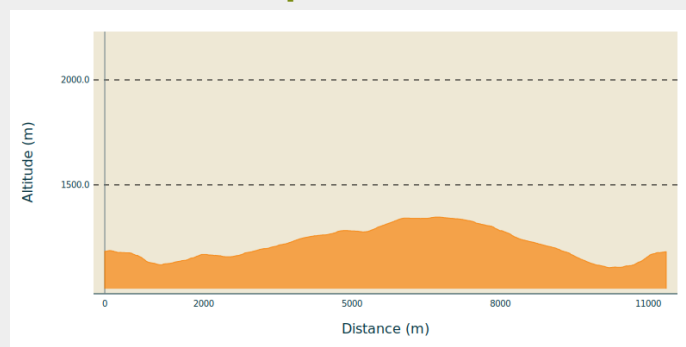
# Itinéraire

**Départ** : Fay-sur-Lignon

**Balisage** : Itinéraire VTT

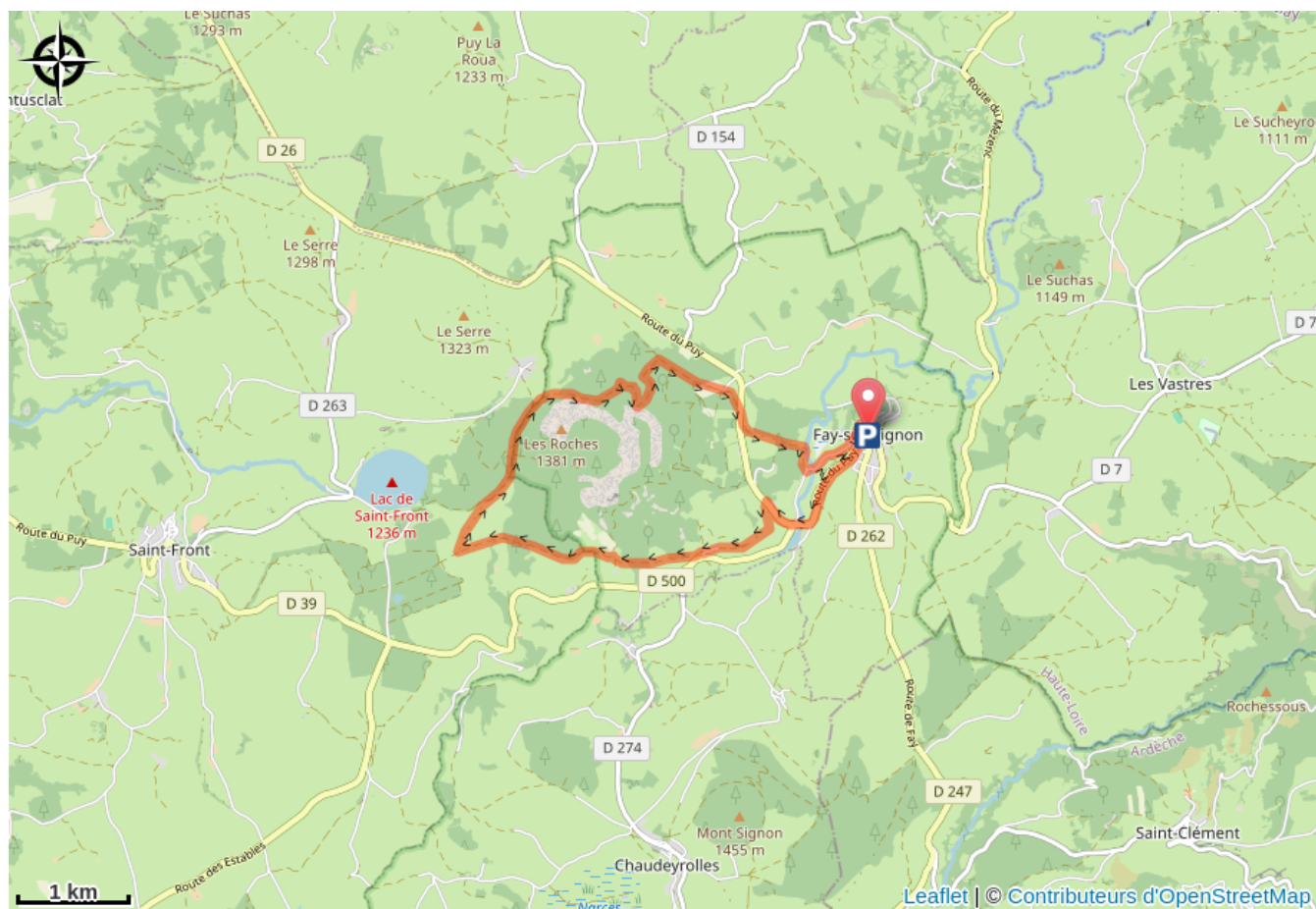
**Communes** : 1. Fay-sur-Lignon  
2. Saint-Front

## Profil altimétrique



Altitude min 1108 m Altitude max 1347 m

# Sur votre route...



# Toutes les informations pratiques

## Comment venir ?

Accès routier

30 minutes au sud d'Yssingeaux

Parking conseillé

Place de la Bascule