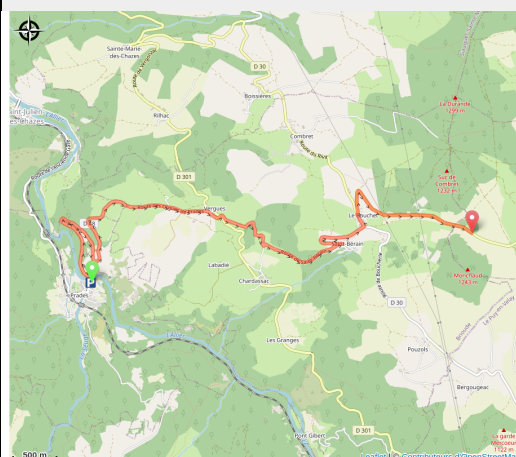


Col de Peyra Taillade

Haute-Loire



No photo



Envie de vous tester sur les cols mythiques empruntés par le Tour de France ? Revivez l'expérience sur le Col de Peyra Taillade, dans les gorges de l'Allier.

Infos pratiques

Pratique : Route

Durée : 1 h

Longueur : 8.8 km

Dénivelé positif : 655 m

Difficulté : Niveau noir - Très difficile

Type : Aller-retour

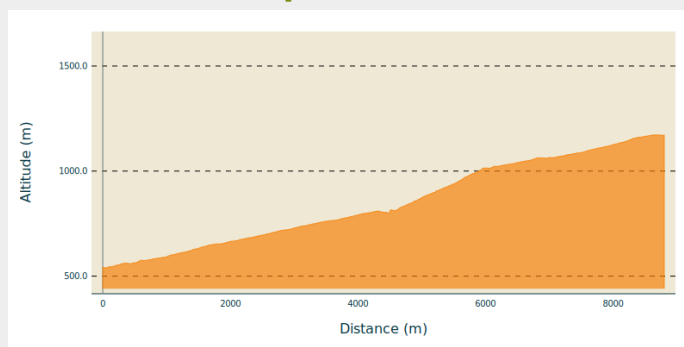
Itinéraire

Départ : Prades

Arrivée : Le Vernet

Communes : 1. Prades
2. Saint-Julien-des-Chazes
3. Saint-Bérain
4. Le Vernet

Profil altimétrique



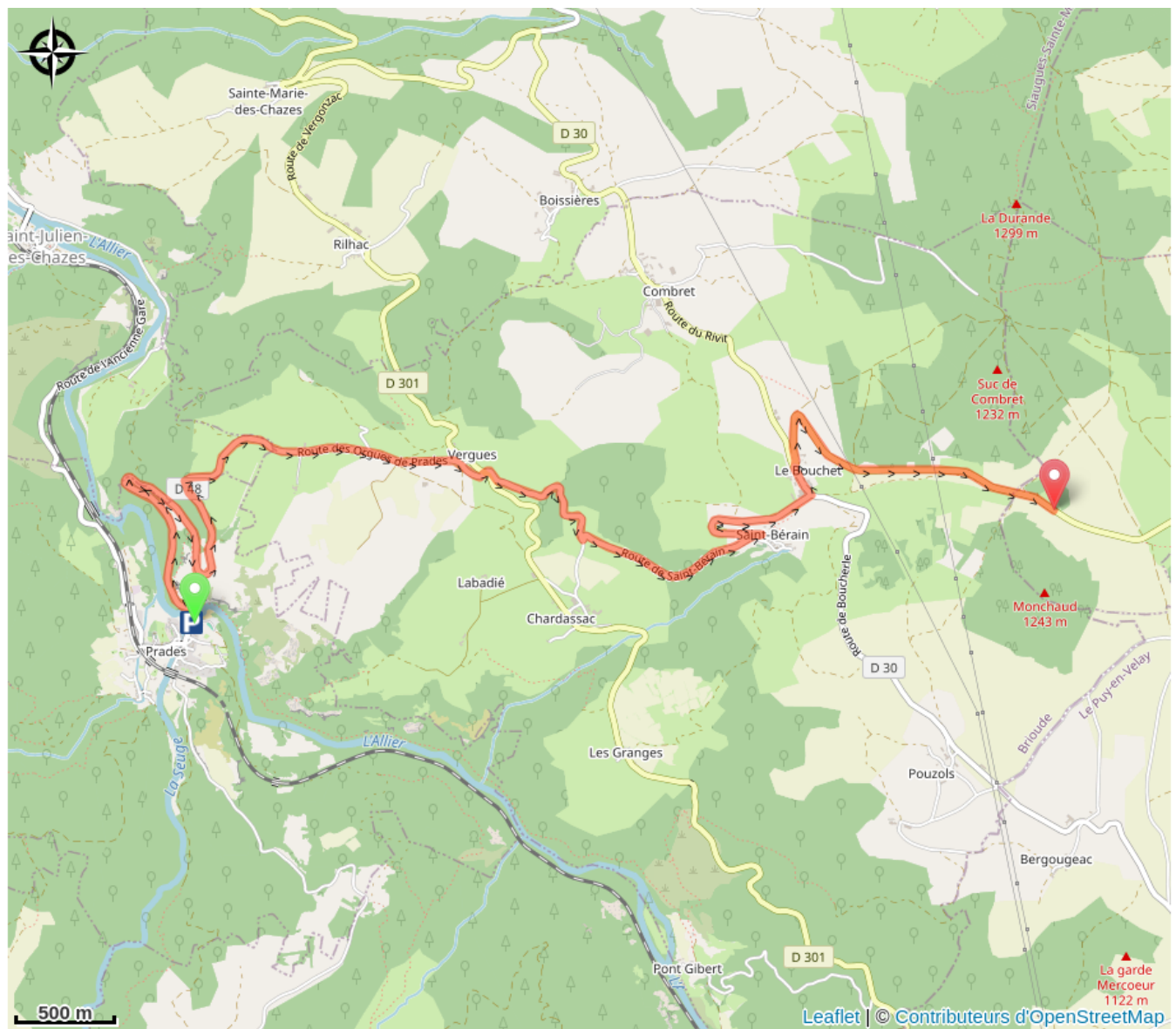
Altitude min 540 m Altitude max 1172 m

On quitte les rives de l'Allier après avoir franchi le pont de Prades. Les quatre premiers kilomètres permettent une bonne mise en jambe. L'ascension du col n'a rien d'insurmontable, 8,3 km avec une moyenne de 7,4%. Mais ce profil cache un bon kilomètre tutoyant les 15%, le Mur de Saint-Bérain. Avant de terminer la tête dans les nuages, en franchissant le col de Peyra Taillade à 1172m.

Suivez l'itinéraire **N°10 « La Pierre Chany »**.

Balisage « Tour de France » de Prades au Col de Peyra Taillade.

Sur votre route...



Toutes les informations pratiques