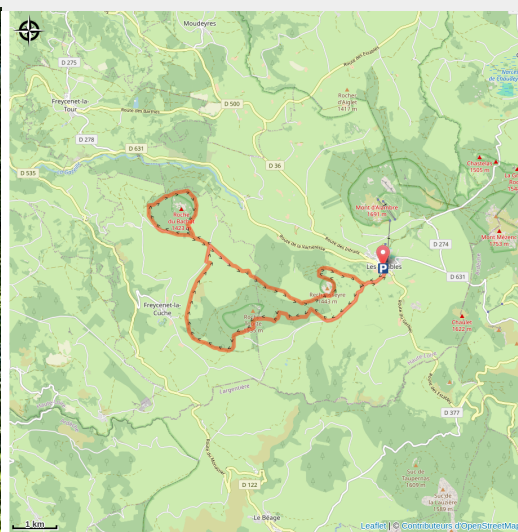


Boucle en forêt domaniale

Région Auvergne-Rhône-Alpes



Quoi de mieux que de rouler à l'ombre dans une belle forêt sur le massif du Mont Massif ? Laissez-vous surprendre par la beauté des espaces.

Les habitants sauvages du Mézenc :

Situés sur la bordure orientale du Massif Central, la plateaux du Mézenc est le premier rempart important qui se trouve à l'ouest des Alpes.

Il est un tremplin migratoire, voire un point d'hivernage, pour les espèces montagnardes venant des régions alpines.

De nombreuses espèces d'oiseaux relativement rares peuvent être observées sur le massif tels que le merle de roche, le grand corbeau, le milan royal, le busard cendré, le venturon montagnard, etc.

Infos pratiques

Pratique : VTT

Durée : 2 h

Longueur : 19.9 km

Dénivelé positif : 465 m

Difficulté : Niveau rouge - Difficile

Type : Boucle

Thèmes : VTT

La marmotte des Alpes a été introduite en 1985 et s'est bien acclimatée dans le massif, qui comporte de nombreux pierriers ou « clapiers ».

Elle partage son territoire avec l'hermine, la belette, le lièvre, la fouine, le blaireau, le renard roux, le sanglier et le chevreuil.

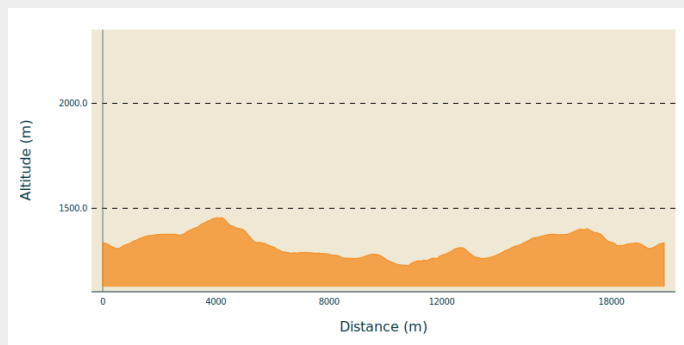
Itinéraire

Départ : Les Estables

Balisage : Itinéraire VTT

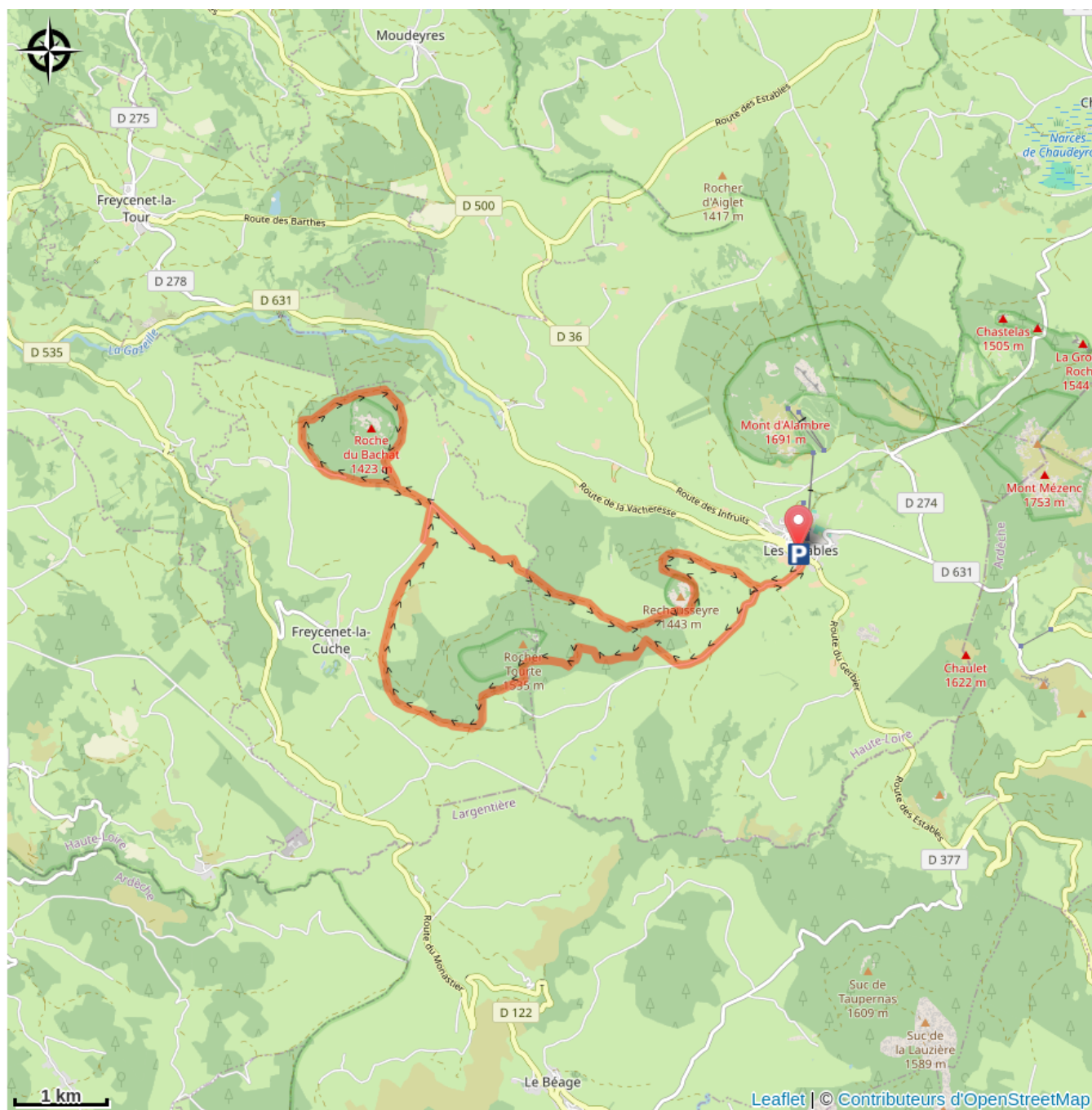
Communes : 1. Les Estables
2. Freycenet-la-Cuche

Profil altimétrique



Altitude min 1225 m Altitude max 1460 m

Sur votre route...



Toutes les informations pratiques

Comment venir ?

Accès routier

35 minutes au sud d'Yssingeaux

Parking conseillé

Place du Mézenc